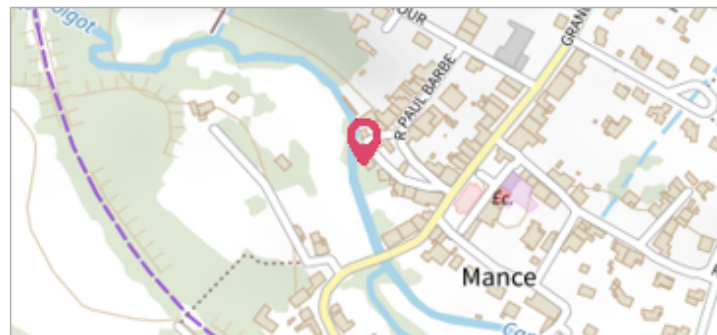
	Commune : VAL DE BRIEY	Rivière : Le Woigot
<h2>Rue du Lavoir Nouvelle Maison</h2>		

Commentaires : repère : X 912109.437 : Y 6911502.046	1 Repère(s) sur le site
--	--------------------------------


GÉNÉRAL

Unité de gestion : Meuse-Moselle
Code : WEB_S_201810051621 **Date de mise à jour :** 07/11/2018
Auteur : DDT54_PR-GC_MH



GÉOLOCALISATION


Coordonnées WGS84 : X: 5.91447730 / Y: 49.26793100
Coordonnées RGF93 (Lambert 93) X: 912109.44 / Y: 6911502.02
Coordonnées RGF93 (ETRS89) : X: 5.9144773 / Y: 49.267931
Code Hydro: A83-0200 **Rive de référence:** Gauche

	3 juin 2016	Altitude calculée de l'eau : 216.29 m
Nature de l'inondation :		

Commentaires : repère : X 912109.437
: Y 6911502.046

GÉNÉRAL

Code : WEB_R_201810052124 **Date de mise à jour :** 06/09/2019
Auteur : DDT54_PR-GC_MH



MARQUE

Texte : Rue du Lavoir (Nouvelle Maison)
Maximum de l'inondation : Oui

SOURCE DE REPÉRAGE : DDT 54 (JUN 2016) - 15/06/2016

Type de repérage : Campagne de terrain post-inondation

NIVELLEMENT GÉOMÈTRES - 08/06/2016

Référence nivelée : Marque d'inondation
Système altimétrique : NGF IGN 1969 (système normal)
Altitude de la référence (en m) : 216.290 m
Altitude calculée de l'eau (en m) : 216.29 m