


| | | |
|---|-------------------------------|----------------------------|
|  | Commune : VAL DE BRIEY | Rivière : Le Woigot |
| <h2>Rue du Lavoir</h2> | | |

| | |
|---|--------------------------------|
| Commentaires : repère : X 912108.117 : Y 6911533.98 | 1 Repère(s) sur le site |
|---|--------------------------------|


GÉNÉRAL

Unité de gestion : Meuse-Moselle
 Code : WEB_S_201810055137 Date de mise à jour : 07/11/2018
 Auteur : DDT54_PR-GC_MH



GÉOLOCALISATION

Coordonnées WGS84 : X: 5.91447320 / Y: 49.26821000
 Coordonnées RGF93 (Lambert 93) X: 912108 / Y: 6911533.02
 Coordonnées RGF93 (ETRS89) : X: 5.9144732 / Y: 49.26821
 Code Hydro: A83-0200 Rive de référence: Gauche

| | | |
|---|--------------------|--|
|  | 3 juin 2016 | Altitude calculée de l'eau : 216.55 m |
| Nature de l'inondation : | | |


Commentaires : repère : X 912108.117
: Y 6911533.98

GÉNÉRAL

Code : WEB_R_201810055714 Date de mise à jour : 06/09/2019
 Auteur : DDT54_PR-GC_MH



Trace du maximum de la crue sur la façade de la vieille grange rue du lavoir



MARQUE

Texte : Rue du Lavoir
 Maximum de l'inondation : Oui

SOURCE DE REPÉRAGE : DDT 54 (JUN 2016) - 15/06/2016

Type de repérage : Campagne de terrain post-inondation

NIVELLEMENT GÉOMÈTRES - 08/06/2016

Référence nivelée : Marque d'inondation
 Système altimétrique : NGF IGN 1969 (système normal)
 Altitude de la référence (en m) : 216.550 m
 Altitude calculée de l'eau (en m) : 216.55