


| | | |
|---|-------------------------------|----------------------------|
|  | Commune : VAL DE BRIEY | Rivière : Le Woigot |
| 6 rue du lavoir | | |

| | |
|--|--------------------------------|
| Commentaires : repère : X 912122.402 : Y 6911538.764 | 1 Repère(s) sur le site |
|--|--------------------------------|


GÉNÉRAL

Unité de gestion : Meuse-Moselle
Code : WEB_S_201810054549 **Date de mise à jour :** 07/11/2018
Auteur : DDT54_PR-GC_MH



GÉOLOCALISATION

Coordonnées WGS84 : X: 5.91467350 / Y: 49.26825000
Coordonnées RGF93 (Lambert 93) X: 912122.4 / Y: 6911538
Coordonnées RGF93 (ETRS89) : X: 5.9146735 / Y: 49.26825
Code Hydro: A83-0200 **Rive de référence:** Gauche

| | | |
|---|--------------------|--|
|  | 3 juin 2016 | Altitude calculée de l'eau : 216.94 m |
| Nature de l'inondation : | | |


Commentaires : repère :X 912122.402
: Y 6911538.764

GÉNÉRAL

Code : WEB_R_201810054907 **Date de mise à jour :** 06/09/2019
Auteur : DDT54_PR-GC_MH



Trace du maximum de la crue sur la façade au coin de l'arue au 6 rue du Lavoir



MARQUE

Texte : 6 rue du lavoir
Maximum de l'inondation : Oui

SOURCE DE REPÉRAGE : DDT 54 (JUIN 2016) - 15/06/2016
Type de repérage : Campagne de terrain post-inondation

NIVELLEMENT GÉOMÈTRES - 08/06/2016

Référence nivelée : Marque d'inondation
Système altimétrique : NGF IGN 1969 (système normal)
Altitude de la référence (en m) : 216.940 m
Altitude calculée de l'eau (en m) : 216.94