

| | | |
|---|-----------------------------|--------------------------|
|  | Commune : JEANDELIZE | Rivière : L' Orne |
| 8 rue de Verdun - Garage au fond du jardin | | |

| | |
|--|--------------------------------|
| Commentaires : repère : X 903174.222 : Y 6899380.735 | 1 Repère(s) sur le site |
|--|--------------------------------|


GÉNÉRAL

Unité de gestion : Meuse-Moselle
Code : WEB_S_201810055450 **Date de mise à jour :** 07/11/2018
Auteur : DDT54_PR-GC_MH



GÉOLOCALISATION



Coordonnées WGS84 : X: 5.78593400 / Y: 49.16192900
Coordonnées RGF93 (Lambert 93) X: 903174.22 / Y: 6899380.73
Coordonnées RGF93 (ETRS89) : X: 5.785934 / Y: 49.161929
Code Hydro: A8--0100 **Rive de référence:** Gauche

| | | |
|---|--------------------|--|
|  | 3 juin 2016 | Altitude calculée de l'eau : 190.24 m |
| Nature de l'inondation : | | |

Commentaires : repère : X 903174.222
: Y 6899380.735

GÉNÉRAL

Code : WEB_R_201810055830 **Date de mise à jour :** 06/09/2019
Auteur : DDT54_PR-GC_MH



MARQUE

Texte : 8 rue de Verdun -Garage au fond du jardin
Maximum de l'inondation : Oui

SOURCE DE REPÉRAGE : DDT 54 (JUN 2016) - 15/06/2016

Type de repérage : Campagne de terrain post-inondation

NIVELLEMENT GÉOMÈTRES - 03/06/2016

Référence nivelée : Marque d'inondation
Système altimétrique : NGF IGN 1969 (système normal)
Altitude de la référence (en m) : 190.240 m
Altitude calculée de l'eau (en m) : 190.24 m