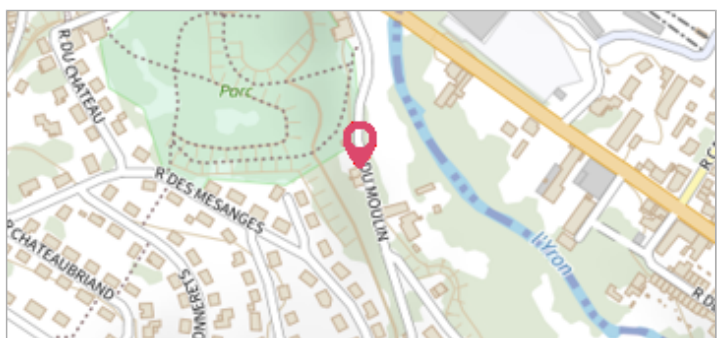
	Commune : <b>CONFLANS-EN-JARNISY</b>	Rivière : <b>L' Yron</b>
8 rue du Moulin		

<b>Commentaires :</b> repère : X 908667.141 : Y 6899920.87	<b>1</b> Repère(s) sur le site
---	--------------------------------


**GÉNÉRAL**

Unité de gestion : Meuse-Moselle  
 Code : WEB\_S\_201810054455      Date de mise à jour : 07/11/2018  
 Auteur : DDT54\_PR-GC\_MH



**GÉOLOCALISATION**

Coordonnées WGS84 : X: 5.86145640 / Y: 49.16501600  
 Coordonnées RGF93 (Lambert 93) X: 908667.15 / Y: 6899920.82  
 Coordonnées RGF93 (ETRS89) : X: 5.8614564 / Y: 49.165016  
 Code Hydro: A81-0200      Rive de référence: Gauche

	<b>3 juin 2016</b> Nature de l'inondation :	Altitude calculée de l'eau : <b>188.78 m</b>
---	--	--


**Commentaires :** repère : X 908667.141  
: Y 6899920.87

**GÉNÉRAL**

Code : WEB\_R\_201810054609      Date de mise à jour : 06/09/2019  
 Auteur : DDT54\_PR-GC\_MH



Limite inondation à l'entrée du garage du 8 rue du Moulin



**MARQUE**

Texte : 8 rue du Moulin  
 Maximum de l'inondation : Oui

**SOURCE DE REPÉRAGE : DDT 54 (JUN 2016) - 15/06/2016**

Type de repérage : Campagne de terrain post-inondation

**NIVELLEMENT GÉOMÈTRES - 03/06/2016**

Référence nivelée : Marque d'inondation  
 Système altimétrique : NGF IGN 1969 (système normal)  
 Altitude de la référence (en m) : 188.780 m  
 Altitude calculée de l'eau (en m) : 188.78 m