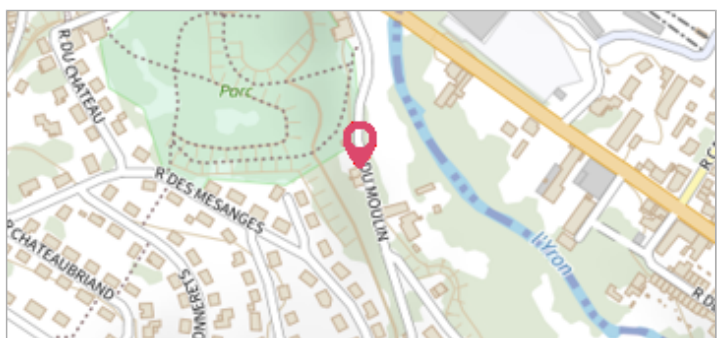
	Commune : CONFLANS-EN-JARNISY	Rivière : L' Yron
8 rue du Moulin		

Commentaires : repère : X 908667.141 : Y 6899920.87	1	Repère(s) sur le site
---	---	-----------------------


GÉNÉRAL

Unité de gestion : Meuse-Moselle
Code : WEB_S_201810054455 **Date de mise à jour :** 07/11/2018
Auteur : DDT54_PR-GC_MH



GÉOLOCALISATION


Coordonnées WGS84 : X: 5.86145640 / Y: 49.16501600
Coordonnées RGF93 (Lambert 93) X: 908667.15 / Y: 6899920.82
Coordonnées RGF93 (ETRS89) : X: 5.8614564 / Y: 49.165016
Code Hydro: A81-0200 **Rive de référence:** Gauche

	3 juin 2016	Altitude calculée de l'eau : 188.78 m
Nature de l'inondation :		


Commentaires : repère : X 908667.141
: Y 6899920.87

GÉNÉRAL

Code : WEB_R_201810054609 **Date de mise à jour :** 06/09/2019
Auteur : DDT54_PR-GC_MH



Limite inondation à l'entrée du garage du 8 rue du Moulin



MARQUE

Texte : 8 rue du Moulin
Maximum de l'inondation : Oui

SOURCE DE REPÉRAGE : DDT 54 (JUN 2016) - 15/06/2016
Type de repérage : Campagne de terrain post-inondation

NIVELLEMENT GÉOMÈTRES - 03/06/2016

Référence nivelée : Marque d'inondation
Système altimétrique : NGF IGN 1969 (système normal)
Altitude de la référence (en m) : 188.780 m
Altitude calculée de l'eau (en m) : 188.78