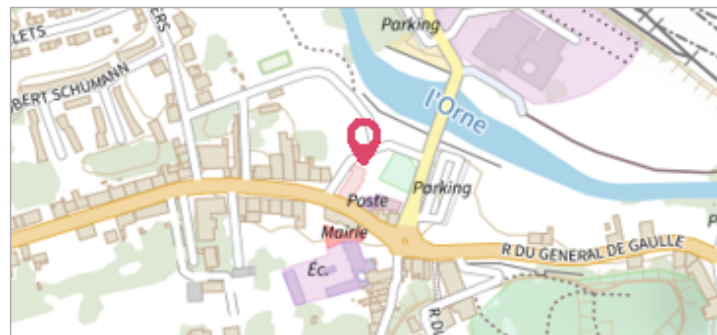
	Commune : CONFLANS-EN-JARNISY	Rivière : L' Orne
<h2>Eglise</h2>		

Commentaires : repère : X 908318.16 : Y 6900173.556	1 Repère(s) sur le site
---	--------------------------------


GÉNÉRAL

Unité de gestion : Meuse-Moselle
 Code : WEB_S_201810052851 Date de mise à jour : 07/11/2018
 Auteur : DDT54_PR-GC_MH



GÉOLOCALISATION


Coordonnées WGS84 : X: 5.85680030 / Y: 49.16740000
 Coordonnées RGF93 (Lambert 93) X: 908318.16 / Y: 6900173.52
 Coordonnées RGF93 (ETRS89) : X: 5.8568003 / Y: 49.1674
 Code Hydro: A8--0100 Rive de référence: Droite

	3 juin 2016 Nature de l'inondation :	Altitude calculée de l'eau : 188.8 m
---	--	---


Commentaires : repère : X 908318.16
: Y 6900173.556

GÉNÉRAL

Code : WEB_R_201810053016 Date de mise à jour : 06/09/2019
 Auteur : DDT54_PR-GC_MH



Trace du maximum de la crue sur l'angle bas de l'église



MARQUE

Texte : Eglise
 Maximum de l'inondation : Oui

SOURCE DE REPÉRAGE : DDT 54 (JUN 2016) - 15/06/2016

Type de repérage : Campagne de terrain post-inondation

NIVELLEMENT GÉOMÈTRES - 03/06/2016

Référence nivelée : Marque d'inondation
 Système altimétrique : NGF IGN 1969 (système normal)
 Altitude de la référence (en m) : 188.800 m
 Altitude calculée de l'eau (en m) : 188.8