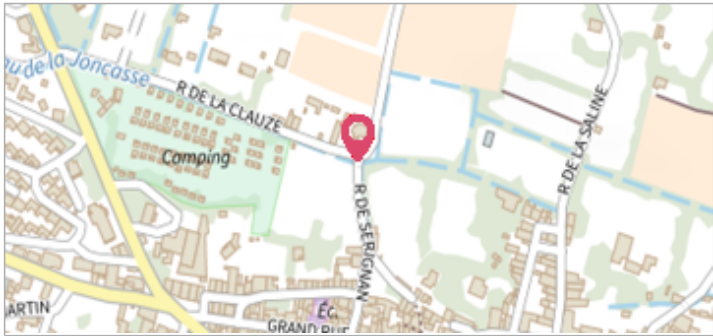
	Commune : SIGEAN	Rivière : La Berre
<h2>Rue de la Clauze</h2>		

2 Repère(s) sur le site

GÉNÉRAL


Unité de gestion : Méditerranée Ouest
Code : DDTM_SPRISR_berre **Date de mise à jour :** 05/10/2018
Auteur : DDTM 11



Ouvrage au dessus d'un ruisseau

GÉOLOCALISATION

Coordonnées WGS84 : X: 2.97801890 / Y: 43.03117200
Coordonnées RGF93 (Lambert 93) : X: 698207 / Y: 6214649.99
Coordonnées RGF93 (ETRS89) : X: 2.9780189 / Y: 43.031172
Code Hydro: Y08-0400 **Rive de référence:**

	12 novembre 1999	
	Nature de l'inondation : Débordement de cours d'eau	Nature du repère : Plaque

Commentaires : Rive droite petit ouvrage sur le ruisseau.

GÉNÉRAL

Code : DDTM_SPRISR_Berre **Date de mise à jour :**
Auteur : DDTM 11 25/11/2019

MARQUE

Visibilité : Oui **État du repère :** Bon



Ouvrage au dessus du ruisseau

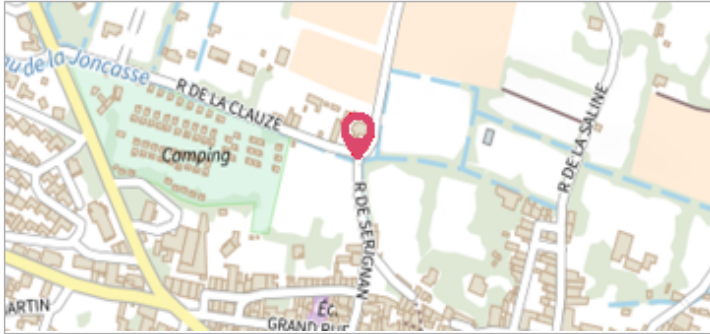
Commune : **SIGEAN** | Rivière : **La Berre**

Rue de la Clauze

2 Repère(s) sur le site

GÉNÉRAL

Unité de gestion : Méditerranée Ouest
 Code : DDTM_SPRISR_berre Date de mise à jour : 05/10/2018
 Auteur : DDTM 11



Ouvrage au dessus d'un ruisseau

GÉOLOCALISATION

Coordonnées WGS84 : X: 2.97801890 / Y: 43.03117200
 Coordonnées RGF93 (Lambert 93) X: 698207 / Y: 6214649.99
 Coordonnées RGF93 (ETRS89) : X: 2.9780189 / Y: 43.031172
 Code Hydro: Y08-0400 Rive de référence:

30 novembre 2014 Altitude calculée de l'eau : **non déterminé**

Nature de l'inondation : **Débordement de cours d'eau** Nature du repère :

GÉNÉRAL

Code : DDTM-SPRISR-BERRE Date de mise à jour : 25/11/2019
 Auteur : DDTM 11

MARQUE

SPC - 11/12/2014

Commentaires sur le nivellement : Différence cote novembre 1999 "+0.06m"



Ouvrage au dessus du ruisseau