

Commune : **VAL DE BRIEY** | Rivière : **Le Woigot**

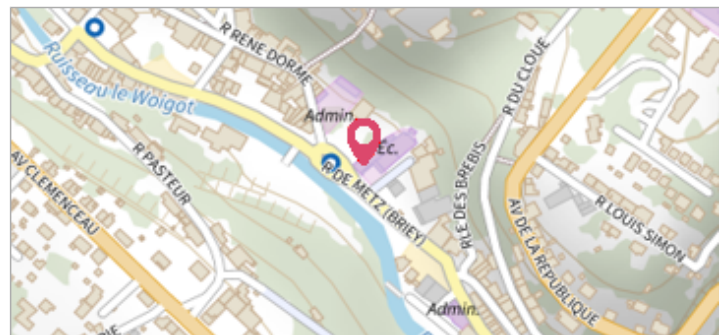
**21 rue de Metz - école maternelle**

Commentaires : repère : X 913925.534  
: Y 6909042.463

**1** Repère(s) sur le site

**GÉNÉRAL**

Unité de gestion : Meuse-Moselle  
Code : WEB\_S\_201810043932 Date de mise à jour : 07/11/2018  
Auteur : DDT54\_PR-GC\_MH



**GÉOLOCALISATION**

Coordonnées WGS84 : X: 5.93814380 / Y: 49.24522700  
Coordonnées RGF93 (Lambert 93) X: 913925 / Y: 6909042.05  
Coordonnées RGF93 (ETRS89) : X: 5.9381438 / Y: 49.245227  
Code Hydro: A83-0200 Rive de référence: Gauche


**3 juin 2016** Altitude calculée de l'eau : **205.8 m**

Nature de l'inondation :


Commentaires : repère : X 913925.534  
: Y 6909042.463

**GÉNÉRAL**

Code : WEB\_R\_201810044312 Date de mise à jour : 06/09/2019  
Auteur : DDT54\_PR-GC\_MH



Trace du maximum de la crue sur la façade à côté de la porte fenêtre du 21 rue de Metz



**MARQUE**

Texte : 21 rue de Metz école maternelle  
Maximum de l'inondation : Oui

**SOURCE DE REPÉRAGE : DDT 54 (JUIN 2016) - 15/06/2016**

Type de repérage : Campagne de terrain post-inondation

**NIVELLEMENT GÉOMÈTRES - 06/06/2016**

Référence nivelée : Marque d'inondation  
Système altimétrique : NGF IGN 1969 (système normal)  
Altitude de la référence (en m) : 205.800 m  
Altitude calculée de l'eau (en m) : 205.8 m