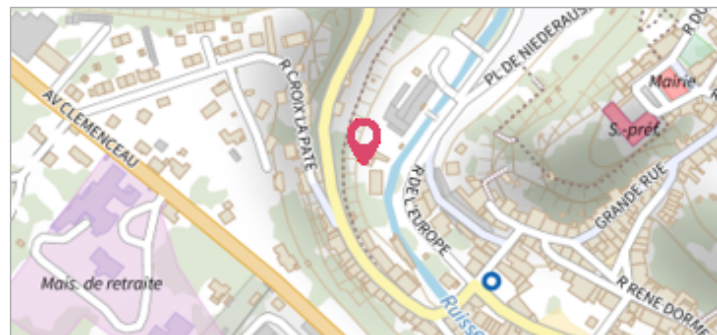
	Commune : VAL DE BRIEY	Rivière : Le Woigot
1 rue de l' Europe façade Ouest		

Commentaires : repère : X 913549.933 : Y 6909267.7	1	Repère(s) sur le site
--	---	-----------------------


GÉNÉRAL

Unité de gestion : Meuse-Moselle
Code : WEB_S_201810041620 **Date de mise à jour :** 07/11/2018
Auteur : DDT54_PR-GC_MH



GÉOLOCALISATION

Coordonnées WGS84 : X: 5.93309910 / Y: 49.24737400
Coordonnées RGF93 (Lambert 93) X: 913548.99 / Y: 6909267.05
Coordonnées RGF93 (ETRS89) : X: 5.9330991 / Y: 49.247374
Code Hydro: A83-0200 **Rive de référence:** Droite


	3 juin 2016	Altitude calculée de l'eau : 208.21 m
Nature de l'inondation :		

GÉNÉRAL

Code : WEB_R_201810042052 **Date de mise à jour :**
Auteur : DDT54_PR-GC_MH 06/09/2019



Trace du maximum de la crue sur la façade coté Ouest au 1 rue de l'Europe



MARQUE

Texte : 1 rue de l' Europe
Maximum de l'inondation : Oui

SOURCE DE REPÉRAGE : DDT 54 (JUN 2016) - 15/06/2016

Type de repérage : Campagne de terrain post-inondation

NIVELLEMENT GÉOMÈTRES - 06/06/2016

Référence nivelée : Marque d'inondation
Système altimétrique : NGF IGN 1969 (système normal)
Altitude de la référence (en m) : 208.210 m
Altitude calculée de l'eau (en m) : 208.21 m