
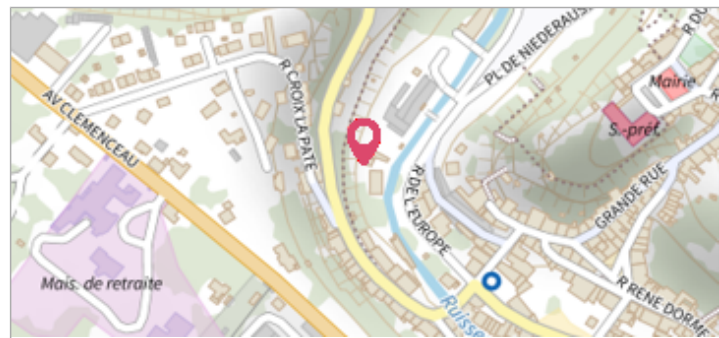


| | | |
|---|-------------------------------|----------------------------|
|  | Commune : VAL DE BRIEY | Rivière : Le Woigot |
| 1 rue de l' Europe façade Ouest | | |

| | |
|--|--------------------------------|
| Commentaires : repère : X 913549.933 : Y 6909267.7 | 1 Repère(s) sur le site |
|--|--------------------------------|


GÉNÉRAL

Unité de gestion : Meuse-Moselle
 Code : WEB_S_201810041620 Date de mise à jour : 07/11/2018
 Auteur : DDT54_PR-GC_MH



GÉOLOCALISATION

Coordonnées WGS84 : X: 5.93309910 / Y: 49.24737400
 Coordonnées RGF93 (Lambert 93) X: 913548.99 / Y: 6909267.05
 Coordonnées RGF93 (ETRS89) : X: 5.9330991 / Y: 49.247374
 Code Hydro: A83-0200 Rive de référence: Droite


| | | |
|---|--|--|
|  | 3 juin 2016 Nature de l'inondation : | Altitude calculée de l'eau : 208.21 m |
|---|--|--|

GÉNÉRAL

Code : WEB_R_201810042052 Date de mise à jour : 06/09/2019
 Auteur : DDT54_PR-GC_MH



Trace du maximum de la crue sur la façade coté Ouest au 1 rue de l'Europe



MARQUE

Texte : 1 rue de l' Europe
 Maximum de l'inondation : Oui

SOURCE DE REPÉRAGE : DDT 54 (JUN 2016) - 15/06/2016

Type de repérage : Campagne de terrain post-inondation

NIVELLEMENT GÉOMÈTRES - 06/06/2016

Référence nivelée : Marque d'inondation
 Système altimétrique : NGF IGN 1969 (système normal)
 Altitude de la référence (en m) : 208.210 m
 Altitude calculée de l'eau (en m) : 208.21