

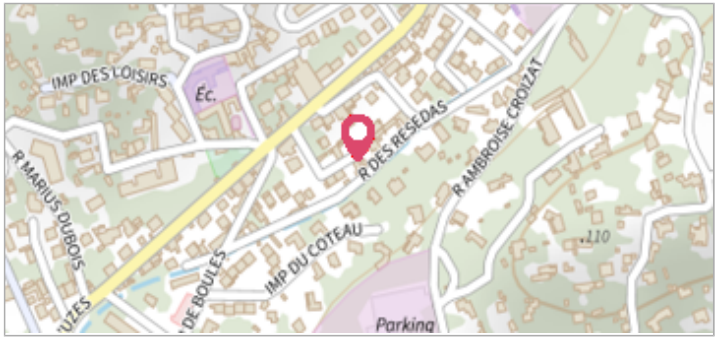
Commune : **VAL DE BRIEY** | Rivière : **Le Woigot**

**1 place de Niederaussen- résidence Acacias**

**1** Repère(s) sur le site


**GÉNÉRAL**

Unité de gestion : Meuse-Moselle  
 Code : WEB\_S\_201810045414 Date de mise à jour : 07/11/2018  
 Auteur : DDT54\_PR-GC\_MH



**GÉOLOCALISATION**

Coordonnées WGS84 : X: 5.93471350 / Y: 49.24884300  
 Coordonnées RGF93 (Lambert 93) X: 913660.41 / Y: 6909434.72  
 Coordonnées RGF93 (ETRS89) : X: 5.9347135 / Y: 49.248843  
 Code Hydro: A83-0200 Rive de référence: Droite



**3 juin 2016** Altitude calculée de l'eau : **208.97 m**


Nature de l'inondation :

**GÉNÉRAL**

Code : WEB\_R\_201810040702 Date de mise à jour : 06/09/2019  
 Auteur : DDT54\_PR-GC\_MH

**MARQUE**

Texte : Place de Niederaussen Hotel Restaurant aux arcades  
 Maximum de l'inondation : Oui



**SOURCE DE REPÉRAGE : DDT 54 (JUIN 2016) - 15/06/2016**

Type de repérage : Campagne de terrain post-inondation

**NIVELLEMENT GÉOMÈTRES DU REPÈRE DU 1 PLACE NIDERAUSSEN - 06/06/2016**

Commentaires sur le nivellement : REPÈRE : X 913661.124 : Y 6909432.373  
 Référence nivelée : Marque d'inondation  
 Système altimétrique : NGF IGN 1969 (système normal)  
 Altitude de la référence (en m) : 208.970 m  
 Altitude calculée de l'eau (en m) : 208.97