



Commune : **LA REDORTE**

Rivière : **Le ruisseau de Naval**

## Pile du pont du canal du midi au port

**3**

Repère(s) sur le site

### GÉNÉRAL

**Unité de gestion :** Méditerranée Ouest

**Code :** WEB\_S\_201810024554

**Date de mise à jour :** 02/10/2018

**Auteur :** cruesudouest



Vue depuis l'amont du canal

### GÉOLOCALISATION

**Coordonnées WGS84 :** X: 2.65925780 / Y: 43.24768400

**Coordonnées RGF93 (Lambert 93) :** X: 672309.65 / Y: 6238781.07

**Coordonnées RGF93 (ETRS89) :** X: 2.6592578 / Y: 43.247684

**Code Hydro:** Y1430520

**Rive de référence:** Droite



**1999**

Nature de l'inondation : **Débordement de cours d'eau**

Nature du repère : **Repère normalisé (décret n°2005-233)**

### GÉNÉRAL

**Code :** WEB\_R\_201810023207

**Date de mise à jour :**

**Auteur :** cruesudouest

08/06/2021

### MARQUE

**Texte :** 1999 Rivassell

**Maximum de l'inondation :** Oui


**Visibilité :** Oui

**État du repère :** Bon

**Pérennité :** Longue

**Repère calculé :** Non

**PHEC :** Oui


Commune : **LA REDORTE**

Rivière : **Le ruisseau de Naval**

**Pile du pont du canal du midi au port**

**3** Repère(s) sur le site

**GÉNÉRAL**

**Unité de gestion :** Méditerranée Ouest

**Code :** WEB\_S\_201810024554 **Date de mise à jour :** 02/10/2018

**Auteur :** cruesudouest




**GÉOLOCALISATION**

**Coordonnées WGS84 :** X: 2.65925780 / Y: 43.24768400

**Coordonnées RGF93 (Lambert 93) :** X: 672309.65 / Y: 6238781.07

**Coordonnées RGF93 (ETRS89) :** X: 2.6592578 / Y: 43.247684

**Code Hydro:** Y1430520 **Rive de référence:** Droite


**1966**


Nature de l'inondation : **Débordement de cours d'eau**

Nature du repère : **Repère normalisé (décret n°2005-233)**

**GÉNÉRAL**

**Code :** WEB\_R\_201810022949 **Date de mise à jour :** 02/10/2018

**Auteur :** cruesudouest



**MARQUE**

**Texte :** 1966 Rivassel

**Maximum de l'inondation :** Oui

**Visibilité :** Oui **État du repère :** Bon

**Pérennité :** Longue **Repère calculé :** Non

**PHEC :** Oui

Commune : **LA REDORTE**Rivière : **Le ruisseau de Naval**

## Pile du pont du canal du midi au port

**3** Repère(s) sur le site

### GÉNÉRAL

Unité de gestion : Méditerranée Ouest

Code : WEB\_S\_201810024554

Date de mise à jour : 02/10/2018

Auteur : cruesudouest



Vue depuis l'amont du canal

### GÉOLOCALISATION

Coordonnées WGS84 : X: 2.65925780 / Y: 43.24768400

Coordonnées RGF93 (Lambert 93) X: 672309.65 / Y: 6238781.07

Coordonnées RGF93 (ETRS89) : X: 2.6592578 / Y: 43.247684

Code Hydro: Y1430520

Rive de référence: Droite


**15 Octobre 2018**
Nature de l'inondation : **Débordement de cours d'eau**Altitude calculée de l'eau : **52.55 m**Nature du repère : **Laisse d'inondation**

Commentaires : Sur la voûte

### GÉNÉRAL

Code : AUDE18\_R\_949\_1

Date de mise à jour :

Auteur : SPC MO

08/06/2021



Vue du repère

### MARQUE

Maximum de l'inondation : Non renseigné

Visibilité : Non renseigné

État du repère : Non renseigné

Pérennité : Non renseigné

Repère calculé : Non renseigné

PHEC : Non renseigné

**SOURCE DE REPÉRAGE : RELEVÉ POST CRUES SUITE AUX DÉBOREMENTS DE L'AUDE LE 15 OCTOBRE 2018 PAR OTEIS POUR LE COMPTE DU SPC MO - 12/12/2018**

Type de repérage : Campagne de terrain post-inondation

Organisme : OTEIS

### NIVELLEMENT INITIAL - 28/11/2018

Méthode : Non renseigné

Organisme : OTEIS

Référence nivelée : Autre type de référence

Description référence du repère : Sol

Système altimétrique : NGF IGN 1969 (système normal)

Altitude de la référence (en m) : 51.600 m

Différence entre le niveau d'eau et la référence (en m) : 0.950 m

Altitude calculée de l'eau (en m) : 52.55