


		Commune : CHALONNES-SUR-LOIRE	Rivière : La Loire
Ile de Chalonnnes - Port Girault			
Commentaires : Site CORELA S24R13 - Mur extérieur - Mauvais état. Visite en 2025 : maison abandonnée, se dégrade		9 Repère(s) sur le site	
GÉNÉRAL			
Unité de gestion : Maine-Loire aval			
Code : LCI_S_7445		Date de mise à jour : 13/11/2025	
Auteur : SPC LCI			
			
GÉOLOCALISATION			
Coordonnées WGS84 : X: -0.74701180 / Y: 47.36391520			
Coordonnées RGF93 (Lambert 93) X: 417302 / Y: 6702661.99			
Coordonnées RGF93 (ETRS89) : X: -0.7470118 / Y: 47.3639152			
Code Hydro: ----0000		Rive de référence: Droite	
		14 février 1988	
Nature de l'inondation : Débordement de cours d'eau		Altitude calculée de l'eau : 17.28 m	
Nature du repère : Marque peinture ou encre			
Commentaires : Mur extérieur (angle) A droite			
GÉNÉRAL			
Code : SPCMLA_R_7445_6		Date de mise à jour : 13/11/2025	
Auteur : SPC MLA			
			
2025_Vue du repère			
MARQUE			
Texte : 14-2-88			
Maximum de l'inondation : Oui			
Visibilité : Oui		État du repère : Mauvais	
Pérennité : Aucune		Repère calculé : Non renseigné	
PHEC : Non			
SOURCE DE REPÉRAGE : RECENSEMENT DDT DU MAINE-ET-LOIRE - 09/02/2018			
Type de repérage : Source bibliographique			
Organisme : DDT 49			
2025_NIVELLEMENT 1988 - 29/10/2025			
Méthode : GPS			
Organisme : SPC Maine - Loire aval			
Référence nivelée : Marque d'inondation			
Système altimétrique : NGF IGN 1969 (système normal)			
Altitude de la référence (en m) : 17.280 m			
Altitude calculée de l'eau (en m) : 17.28 m			