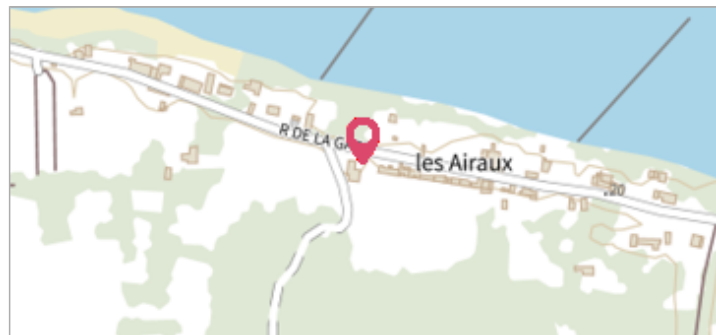


	Commune : LES PONTS-DE-CE	Rivière : La Loire
	n°38 rue de la Gare - Ponts-de-Cé	
	Commentaires : Site CORELA S8R12 - Mur extérieur - Moyen état - à préciser Marques gravées disparu des tuffauts du garage, mais le propriétaire a conservé une pige avec les mesures des différentes marques effacées.	
		8 Repère(s) sur le site

GÉNÉRAL
Unité de gestion : Maine-Loire aval
Code : LCI_S_7520
Date de mise à jour : 12/01/2026
Auteur : SPC LCI



GÉOLOCALISATION
Coordonnées WGS84 : X: -0.51501080 / Y: 47.41718730
Coordonnées RGF93 (Lambert 93) X: 435057 / Y: 6707769
Coordonnées RGF93 (ETRS89) : X: -0.5150108 / Y: 47.4171873
Code Hydro: ----0000
Rive de référence: Droite



	1906 Nature de l'inondation : Débordement de cours d'eau	Nature du repère : Marque gravée
	Commentaires : Mur extérieur	

GÉNÉRAL
Code : SPCMLA_R_7520_2
Date de mise à jour : 03/11/2018
Auteur : SPC MLA



Auteur - CORELA

MARQUE
Maximum de l'inondation : Oui
Visibilité : Non renseigné
État du repère : Moyen
Pérennité : Non renseigné
Repère calculé : Non renseigné
PHEC : Non renseigné

SOURCE DE REPÉRAGE : RECENSEMENT DDT DU MAINE-ET-LOIRE - 09/02/2018
Type de repérage : Source bibliographique
Organisme : DDT 49