


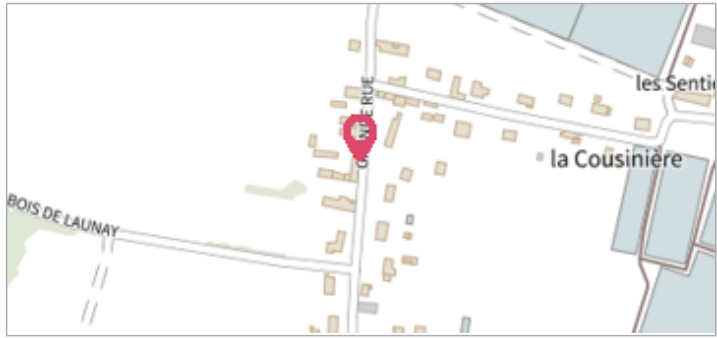
Commune : **VILLEBERNIER** | Rivière : **La Loire**

 **73 Grande rue**

1 Repère(s) sur le site


GÉNÉRAL

Unité de gestion : Maine-Loire aval
 Code : SPCMLA_S_132 Date de mise à jour : 19/12/2025
 Auteur : SPC MLA



GÉOLOCALISATION

Coordonnées WGS84 : X: -0.03475790 / Y: 47.26648480
 Coordonnées RGF93 (Lambert 93) X: 470593.47 / Y: 6689539.43
 Coordonnées RGF93 (ETRS89) : X: -0.0347579 / Y: 47.2664848
 Code Hydro: ----0000 Rive de référence: Droite

 **Juin 1856** Altitude calculée de l'eau : **27.85 m**

Nature de l'inondation : **Débordement de cours d'eau** Nature du repère : **Marque peinture ou encre**

Commentaires : Mur extérieur

GÉNÉRAL

Code : SPCMLA_R_132_1 Date de mise à jour : 19/12/2025
 Auteur : SPC MLA



MARQUE

Texte : Crue de juin 1856
 Maximum de l'inondation : Oui
 Visibilité : Oui État du repère : Mauvais
 Pérennité : Aucune Repère calculé : Non
 PHEC : Non

SOURCE DE REPÉRAGE : RECENSEMENT DDT DU MAINE-ET-LOIRE - 09/02/2018

Type de repérage : Source bibliographique
 Organisme(s) : DDT 49

2025_NIVELLEMENT 1856 - 10/12/2025

Méthode : GPS
 Organisme : SPC Maine - Loire aval
 Référence nivelée : Marque d'inondation
 Système altimétrique : NGF IGN 1969 (système normal)
 Altitude de la référence (en m) : 27.850 m
 Altitude calculée de l'eau (en m) : 27.85 m