


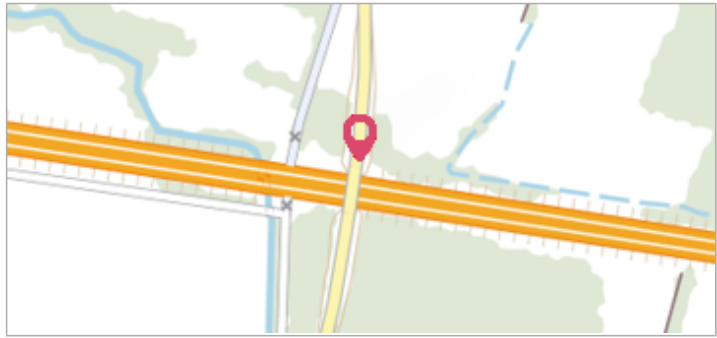
Commune : **BRAIN-SUR-ALLONNES** | Rivière : **La Loire**

Pont des Etrepes

1 Repère(s) sur le site

GÉNÉRAL

Unité de gestion : Maine-Loire aval
 Code : SPCMLA_S_102 Date de mise à jour : 02/10/2018
 Auteur : SPC MLA



GÉOLOCALISATION

Coordonnées WGS84 : X: 0.05727989 / Y: 47.27607220
 Coordonnées RGF93 (Lambert 93) X: 477587.29 / Y: 6690340.32
 Coordonnées RGF93 (ETRS89) : X: 0.0572799 / Y: 47.2760722
 Code Hydro: ----0000 Rive de référence: Droite


1856 Altitude calculée de l'eau : **33.73 m**

Nature de l'inondation : **Débordement de cours d'eau** Nature du repère : **Repère normalisé (décret n°2005-233)**

Commentaires : Pose du repère le 10/02/2012

GÉNÉRAL

Code : SPCMLA_R_102_1 Date de mise à jour : 02/10/2018
 Auteur : SPC MLA



MARQUE

Maximum de l'inondation : Oui
 Visibilité : Non renseigné État du repère : Non renseigné
 Pérennité : Longue Repère calculé : Non renseigné
 PHEC : Non renseigné

SOURCE DE REPÉRAGE : RECENSEMENT DDT DU MAINE-ET-LOIRE - 09/02/2018

Type de repérage : Source bibliographique
 Organisme(s) : DDT 49

NIVELLEMENT INITIAL

Méthode : Non renseigné
 Organisme : DDT 49
 Référence nivelée : Marque d'inondation
 Système altimétrique : NGF IGN 1969 (système normal)
 Altitude de la référence (en m) : 33.730 m
 Altitude calculée de l'eau (en m) : 33.73 m