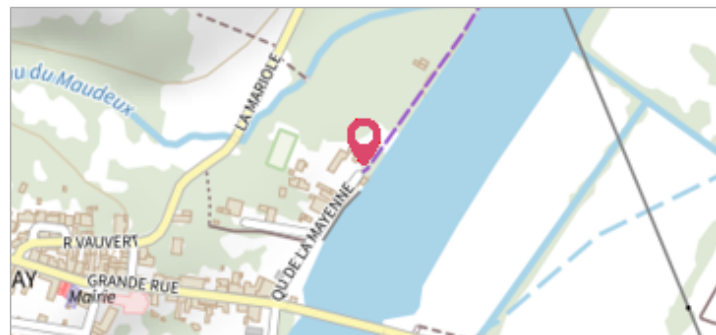
	Commune : <b>CHAMBELLAY</b>	Rivière : <b>La Mayenne</b>
	<b>Lavoir en amont du Pont</b>	
<b>Commentaires :</b> Site CORELA S75R3 - Mur extérieur - Mauvais état - à préciser		<b>3</b> Repère(s) sur le site

**GÉNÉRAL**

---


**Unité de gestion :** Maine-Loire aval  
**Code :** LCI\_S\_7794 **Date de mise à jour :** 25/08/2016  
**Auteur :** SPC LCI



**GÉOLOCALISATION**

---


**Coordonnées WGS84 :** X: -0.67956020 / Y: 47.69082820  
**Coordonnées RGF93 (Lambert 93) X:** 424079 / **Y:** 6738701  
**Coordonnées RGF93 (ETRS89) :** X: -0.6795602 / Y: 47.6908282  
**Code Hydro:** M---0090 **Rive de référence:** Droite

	<b>1971</b>	Nature de l'inondation : <b>Débordement de cours d'eau</b>	Nature du repère : <b>Marque peinture ou encre</b>
	<b>Commentaires :</b> Relevé CORELA		

**GÉNÉRAL**

---

**Code :** SPCMLA\_R\_7794\_2 **Date de mise à jour :** 04/11/2018  
**Auteur :** SPC MLA



**MARQUE**

---

**Maximum de l'inondation :** Oui  
**Visibilité :** Non renseigné **État du repère :** Mauvais  
**Pérennité :** Non renseigné **Repère calculé :** Non renseigné  
**PHEC :** Non renseigné

**SOURCE DE REPÉRAGE : RECENSEMENT DDT DU MAINE-ET-LOIRE - 09/02/2018**

---

**Type de repérage :** Source bibliographique  
**Organisme :** DDT 49