Commune : **BLAISON-SAINT-SULPICE** | Rivière : **La Loire**

Route du bourg

3 Repère(s) sur le site

GÉNÉRAL

Unité de gestion : Maine-Loire aval
Code : SPCMLA_S_163 **Date de mise à jour :** 02/10/2018
Auteur : SPC MLA

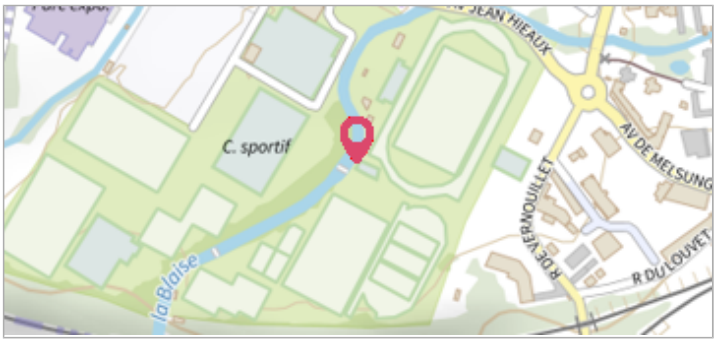

Vue du site

GÉOLOCALISATION

Coordonnées WGS84 : X: -0.41605760 / Y: 47.40015170
Coordonnées RGF93 (Lambert 93) X: 442429.01 / Y: 6705551
Coordonnées RGF93 (ETRS89) : X: -0.4160576 / Y: 47.4001517
Code Hydro: ----0000 **Rive de référence:** Gauche

1843

Altitude calculée de l'eau : **22.6 m**

Nature de l'inondation : **Débordement de cours d'eau**

Nature du repère : **Plaque**

Commentaires : Muret

GÉNÉRAL

Code : SPCMLA_R_163_2 **Date de mise à jour :** 03/11/2018
Auteur : SPC MLA

Auteur : EPL - DDT49

MARQUE

Maximum de l'inondation : Oui
Visibilité : Non renseigné **État du repère :** Bon
Pérennité : Non renseigné **Repère calculé :** Non renseigné
PHEC : Non renseigné

SOURCE DE REPÉRAGE : RECENSEMENT DDT DU MAINE-ET-LOIRE - 09/02/2018

Type de repérage : Source bibliographique
Organisme : DDT 49

NIVELLEMENT INITIAL

Méthode : Non renseigné
Organisme : DDT 49
Référence nivelée : Autre type de référence
Système altimétrique : NGF IGN 1969 (système normal)
Altitude de la référence (en m) : 22.310 m
Différence entre le niveau d'eau et la référence (en m) : 0.290 m
Altitude calculée de l'eau (en m) : 22.6

Commune : **BLAISON-SAINT-SULPICE** | Rivière : **La Loire**

Route du bourg

3 Repère(s) sur le site

GÉNÉRAL

Unité de gestion : Maine-Loire aval
Code : SPCMLA_S_163 **Date de mise à jour :** 02/10/2018
Auteur : SPC MLA

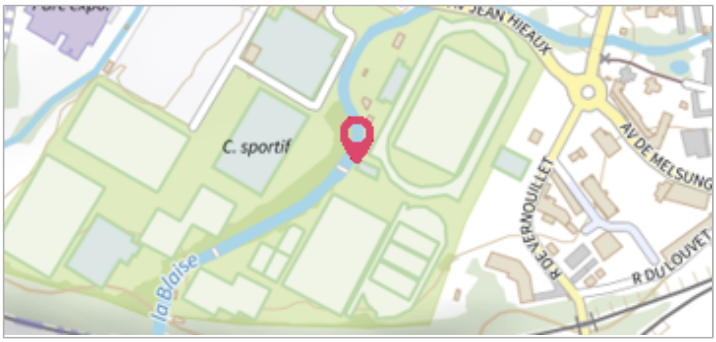

Vue du site

GÉOLOCALISATION

Coordonnées WGS84 : X: -0.41605760 / Y: 47.40015170
Coordonnées RGF93 (Lambert 93) X: 442429.01 / Y: 6705551
Coordonnées RGF93 (ETRS89) : X: -0.4160576 / Y: 47.4001517
Code Hydro: ----0000 **Rive de référence:** Gauche

1941

Altitude calculée de l'eau : **22.6 m**

Nature de l'inondation : **Débordement de cours d'eau**

Nature du repère : **Plaque**

Commentaires : Muret

GÉNÉRAL

Code : SPCMLA_R_163_3 **Date de mise à jour :** 03/11/2018
Auteur : SPC MLA

Auteur : EPL - DDT49

MARQUE

Maximum de l'inondation : Oui
Visibilité : Non renseigné **État du repère :** Bon
Pérennité : Non renseigné **Repère calculé :** Non renseigné
PHEC : Non renseigné

SOURCE DE REPÉRAGE : RECENSEMENT DDT DU MAINE-ET-LOIRE - 09/02/2018

Type de repérage : Source bibliographique
Organisme : DDT 49

NIVELLEMENT INITIAL

Méthode : Non renseigné
Organisme : DDT 49
Référence nivelée : Autre type de référence
Système altimétrique : NGF IGN 1969 (système normal)
Altitude de la référence (en m) : 22.310 m
Différence entre le niveau d'eau et la référence (en m) : 0.290 m
Altitude calculée de l'eau (en m) : 22.6

Commune : **BLAISON-SAINT-SULPICE** | Rivière : **La Loire**

Route du bourg

3 Repère(s) sur le site

GÉNÉRAL

Unité de gestion : Maine-Loire aval
Code : SPCMLA_S_163 **Date de mise à jour :** 02/10/2018
Auteur : SPC MLA

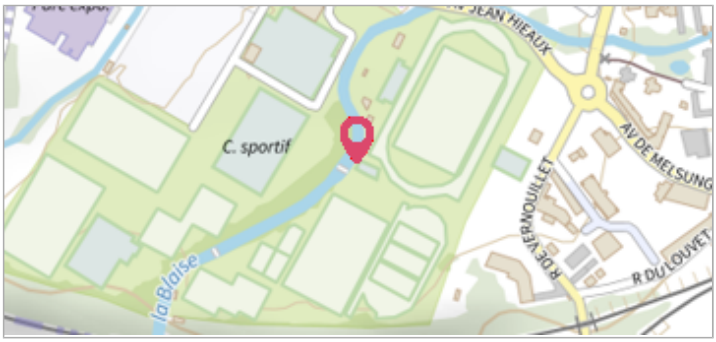

Vue du site

GÉOLOCALISATION

Coordonnées WGS84 : X: -0.41605760 / Y: 47.40015170
Coordonnées RGF93 (Lambert 93) X: 442429.01 / Y: 6705551
Coordonnées RGF93 (ETRS89) : X: -0.4160576 / Y: 47.4001517
Code Hydro: ----0000 **Rive de référence:** Gauche

1856

Altitude calculée de l'eau : **23 m**

Nature de l'inondation : **Débordement de cours d'eau**

Nature du repère : **Repère normalisé (décret n°2005-233)**

Commentaires : Muret

GÉNÉRAL

Code : SPCMLA_R_163_1 **Date de mise à jour :** 03/11/2018
Auteur : SPC MLA

Auteur : EPL - DDT49

MARQUE

Maximum de l'inondation : Oui
Visibilité : Non renseigné **État du repère :** Bon
Pérennité : Longue **Repère calculé :** Non renseigné
PHEC : Non renseigné

SOURCE DE REPÉRAGE : RECENSEMENT DDT DU MAINE-ET-LOIRE - 09/02/2018

Type de repérage : Source bibliographique
Organisme : DDT 49

NIVELLEMENT INITIAL

Méthode : Non renseigné
Organisme : DDT 49
Référence nivelée : Autre type de référence
Système altimétrique : NGF IGN 1969 (système normal)
Altitude de la référence (en m) : 22.310 m
Différence entre le niveau d'eau et la référence (en m) : 0.690 m
Altitude calculée de l'eau (en m) : 23