	Commune : VIVY	Rivière : La Loire
	Gymnase	

1 Repère(s) sur le site


GÉNÉRAL

Unité de gestion : Maine-Loire aval
Code : SPCMLA_S_138 **Date de mise à jour :** 02/10/2018
Auteur : SPC MLA




GÉOLOCALISATION

Coordonnées WGS84 : X: -0.06350950 / Y: 47.32255110
Coordonnées RGF93 (Lambert 93) X: 468662.7 / **Y:** 6695846.58
Coordonnées RGF93 (ETRS89) : X: -0.0635095 / Y: 47.3225511
Code Hydro: ----0000 **Rive de référence:** Droite


	1856	Altitude calculée de l'eau : 32.05 m
	Nature de l'inondation : Débordement de cours d'eau	Nature du repère : Repère normalisé (décret n°2005-233)

GÉNÉRAL

Code : SPCMLA_R_138_1 **Date de mise à jour :** 30/10/2018
Auteur : SPC MLA



Source : Saumur Agglo



MARQUE

Maximum de l'inondation : Oui
Visibilité : Non renseigné **État du repère :** Bon
Pérennité : Longue **Repère calculé :** Non renseigné
PHEC : Non renseigné

SOURCE DE REPÉRAGE : RECENSEMENT DDT DU MAINE-ET-LOIRE - 09/02/2018

Type de repérage : Source bibliographique
Organisme : DDT 49

NIVELLEMENT INITIAL

Méthode : Non renseigné
Organisme : DDT 49
Référence nivelée : Marque d'inondation
Système altimétrique : NGF IGN 1969 (système normal)
Altitude de la référence (en m) : 32.050 m
Altitude calculée de l'eau (en m) : 32.05