


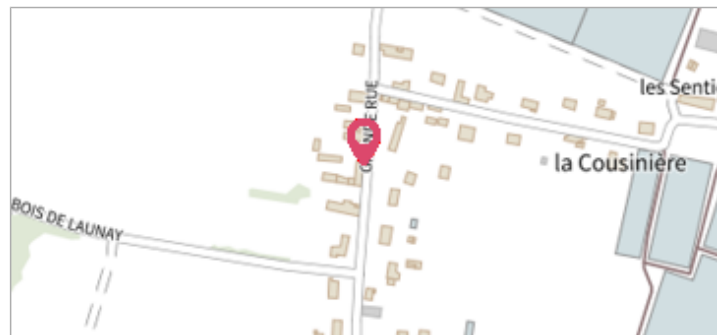
Commune : **VILLEBERNIER** | Rivière : **La Loire**

 **73 Grande rue**

**1** Repère(s) sur le site


**GÉNÉRAL**

**Unité de gestion :** Maine-Loire aval  
**Code :** SPCMLA\_S\_132      **Date de mise à jour :** 19/12/2025  
**Auteur :** SPC MLA



**GÉOLOCALISATION**

**Coordonnées WGS84 :** X: -0.03475790 / Y: 47.26648480  
**Coordonnées RGF93 (Lambert 93)** X: 470593.47 / Y: 6689539.43  
**Coordonnées RGF93 (ETRS89)** : X: -0.0347579 / Y: 47.2664848  
**Code Hydro:** ----0000      **Rive de référence:** Droite

 **Juin 1856**      Altitude calculée de l'eau : **27.85 m**

Nature de l'inondation : **Débordement de cours d'eau**      Nature du repère : **Marque peinture ou encre**

**Commentaires :** Mur extérieur

**GÉNÉRAL**

**Code :** SPCMLA\_R\_132\_1      **Date de mise à jour :** 19/12/2025  
**Auteur :** SPC MLA



**MARQUE**

**Texte :** Crue de juin 1856  
**Maximum de l'inondation :** Oui  
**Visibilité :** Oui      **État du repère :** Mauvais  
**Pérennité :** Aucune      **Repère calculé :** Non  
**PHEC :** Non

**SOURCE DE REPÉRAGE : RECENSEMENT DDT DU MAINE-ET-LOIRE - 09/02/2018**

**Type de repérage :** Source bibliographique  
**Organisme(s) :** DDT 49

**2025\_NIVELLEMENT 1856 - 10/12/2025**

**Méthode :** GPS  
**Organisme :** SPC Maine - Loire aval  
**Référence nivelée :** Marque d'inondation  
**Système altimétrique :** NGF IGN 1969 (système normal)  
**Altitude de la référence (en m) :** 27.850 m  
**Altitude calculée de l'eau (en m) :** 27.85