

Commune : **VAL-DU-LAYON**Rivière : **L' Hyrôme****Chauveau****2**

Repère(s) sur le site


GÉNÉRAL**Unité de gestion :** Maine-Loire aval**Code :** SPCMLA_S_33**Date de mise à jour :** 02/10/2018**Auteur :** SPC MLA**GÉOLOCALISATION****Coordonnées WGS84 :** X: -0.62191420 / Y: 47.30169330**Coordonnées RGF93 (Lambert 93) :** X: 426416.48 / Y: 6695317.07**Coordonnées RGF93 (ETRS89) :** X: -0.6219142 / Y: 47.3016933**Code Hydro:** M5214000**Rive de référence:** Gauche**1961**Nature de l'inondation : **Débordement de cours d'eau**Altitude calculée de l'eau : **23.94 m**Nature du repère : **Non renseigné****GÉNÉRAL****Code :** SPCMLA_R_33_1**Date de mise à jour :****Auteur :** SPC MLA

02/10/2018



Atlas des Zones Inondables de l'Hyrôme - Laboratoire Régional des Ponts et Chaussées d'Angers - DDT49

MARQUE**Maximum de l'inondation :** Oui**Visibilité :** Non renseigné**État du repère :** Non renseigné**Pérennité :** Non renseigné**Repère calculé :** Non renseigné**PHEC :** Non renseigné**SOURCE DE REPÉRAGE : RECENSEMENT DDT DU MAINE-ET-LOIRE - 09/02/2018****Type de repérage :** Source bibliographique**Organisme :** DDT 49**NIVELLEMENT INITIAL****Méthode :** Non renseigné**Organisme :** DDT 49**Commentaires sur le nivellement :** Nivellement DDT49**Référence nivelée :** Marque d'inondation**Système altimétrique :** NGF IGN 1969 (système normal)**Altitude de la référence (en m) :** 23.940 m**Altitude calculée de l'eau (en m) :** 23.94

	Commune : VAL-DU-LAYON	Rivière : L' Hyrôme
Chauveau		2 Repère(s) sur le site

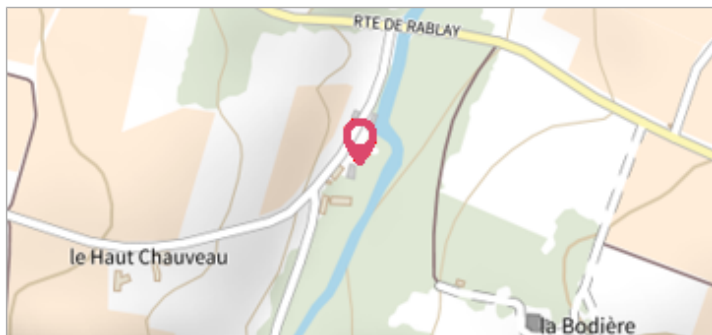
GÉNÉRAL

Unité de gestion : Maine-Loire aval

Code : SPCMLA_S_33

Date de mise à jour : 02/10/2018

Auteur : SPC MLA



GÉOLOCALISATION


Coordonnées WGS84 : X: -0.62191420 / Y: 47.30169330

Coordonnées RGF93 (Lambert 93) X: 426416.48 / Y: 6695317.07

Coordonnées RGF93 (ETRS89) : X: -0.6219142 / Y: 47.3016933

Code Hydro: M5214000

Rive de référence: Gauche

	2001	Altitude calculée de l'eau : 22.86 m
Nature de l'inondation : Débordement de cours d'eau		Nature du repère : Non renseigné

GÉNÉRAL

Code : SPCMLA_R_33_2

Date de mise à jour :

Auteur : SPC MLA

02/10/2018



Atlas des Zones Inondables de l'Hyrôme - Laboratoire Régional des Ponts et Chaussées d'Angers - DDT49

MARQUE

Maximum de l'inondation : Oui

Visibilité : Non renseigné

État du repère : Non renseigné

Pérennité : Non renseigné

Repère calculé : Non renseigné

PHEC : Non renseigné

SOURCE DE REPÉRAGE : RECENSEMENT DDT DU MAINE-ET-LOIRE - 09/02/2018

Type de repérage : Source bibliographique

Organisme : DDT 49

NIVELLEMENT INITIAL

Méthode : Non renseigné

Organisme : DDT 49

Commentaires sur le nivellement : Nivellement DDT49

Référence nivelée : Marque d'inondation

Système altimétrique : NGF IGN 1969 (système normal)

Altitude de la référence (en m) : 22.860 m

Altitude calculée de l'eau (en m) : 22.86