


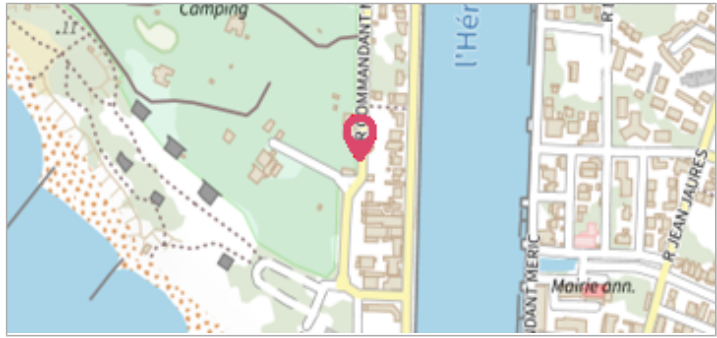
Commune : **CHEMILLE-EN-ANJOU** | Rivière : **L' Hyrôme**

Le Moulin Neuf

1 Repère(s) sur le site

GÉNÉRAL

Unité de gestion : Maine-Loire aval
 Code : SPCMLA_S_26 Date de mise à jour : 02/10/2018
 Auteur : SPC MLA



Vue du site

GÉOLOCALISATION


Coordonnées WGS84 : X: -0.67953590 / Y: 47.23934290
 Coordonnées RGF93 (Lambert 93) X: 421744.5 / Y: 6688599.92
 Coordonnées RGF93 (ETRS89) : X: -0.6795359 / Y: 47.2393429
 Code Hydro: M5214000 Rive de référence: Gauche

1961 Altitude calculée de l'eau : **45.94 m**

Nature de l'inondation : **Débordement de cours d'eau** Nature du repère : **Non renseigné**

GÉNÉRAL

Code : SPCMLA_R_26_1 Date de mise à jour : 02/11/2018
 Auteur : SPC MLA



MARQUE

Maximum de l'inondation : Oui
 Visibilité : Non renseigné État du repère : Non renseigné
 Pérennité : Non renseigné Repère calculé : Non renseigné
 PHEC : Non renseigné

SOURCE DE REPÉRAGE : RECENSEMENT DDT DU MAINE-ET-LOIRE - 09/02/2018

Type de repérage : Source bibliographique
 Organisme : DDT 49

NIVELLEMENT INITIAL

Méthode : Non renseigné
 Organisme : DDT 49
 Commentaires sur le nivellement : Nivellement DDT49
 Référence nivelée : Marque d'inondation
 Système altimétrique : NGF IGN 1969 (système normal)
 Altitude de la référence (en m) : 45.940 m
 Altitude calculée de l'eau (en m) : 45.94

Atlas des Zones Inondables de l'Hyrome - Laboratoire Régional des Ponts et Chaussées d'Angers - DDT49