Commune : **GAEL** | Rivière : **Le Meu**

Station VIGICRUES de Gael

5 Repère(s) sur le site

GÉNÉRAL

Unité de gestion : Vilaine-Côtiers Bretons
Code : SPC VCB Gael **Date de mise à jour :** 26/09/2018
Auteur : SPC VCB

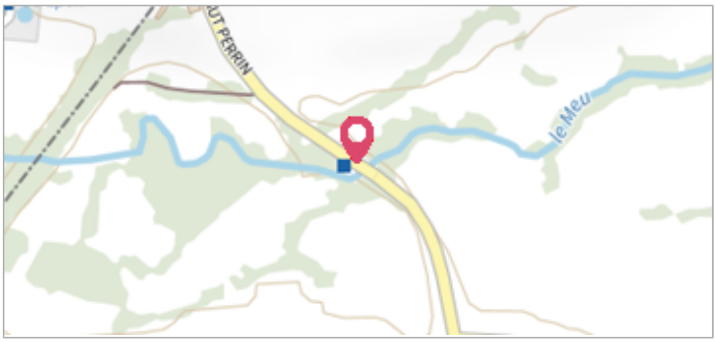

vue générale du site de la station VIGICRUES

GÉOLOCALISATION

Coordonnées WGS84 : X: -2.21695790 / Y: 48.12686000
Coordonnées RGF93 (Lambert 93) X: 312135.15 / Y: 6793538.77
Coordonnées RGF93 (ETRS89) : X: -2.2169579 / Y: 48.12686
Code Hydro: J73-0300 **Rive de référence:** Gauche

2 Janvier 2014

Altitude calculée de l'eau : **59.219 m**

Nature de l'inondation : **Débordement de cours d'eau**

Nature du repère : **Non renseigné**

GÉNÉRAL

Code : SPC Gael 2014 **Date de mise à jour :** 18/07/2019
Auteur : SPC VCB

Vue du site de la station Vigicrues de Gael

MARQUE

Maximum de l'inondation : Oui
Visibilité : Oui **État du repère :** Moyen
Pérennité : Moyenne **Repère calculé :** Non
PHEC : Oui

SOURCE DE REPÉRAGE : VISITE TERRAIN SPC 25/09/2018 - 25/09/2018

Type de repérage : Campagne de terrain post-inondation

NIVELLEMENT DREAL BRETAGNE - 20/09/2015

Méthode : Cheminement topographique
Organisme : SPC Vilaine – Côtiers bretons
Référence nivelée : Autre type de référence
Description référence du repère : zéro de l'échelle limnimétrique
Système altimétrique : NGF IGN 1969 (système normal)
Altitude de la référence (en m) : 57.129 m
Différence entre le niveau d'eau et la référence (en m) : 2.090 m
Altitude calculée de l'eau (en m) : 59.219

Commune : **GAEL** | Rivière : **Le Meu**

Station VIGICRUES de Gael

5 Repère(s) sur le site

GÉNÉRAL

Unité de gestion : Vilaine-Côtiers Bretons
Code : SPC VCB Gael **Date de mise à jour :** 26/09/2018
Auteur : SPC VCB

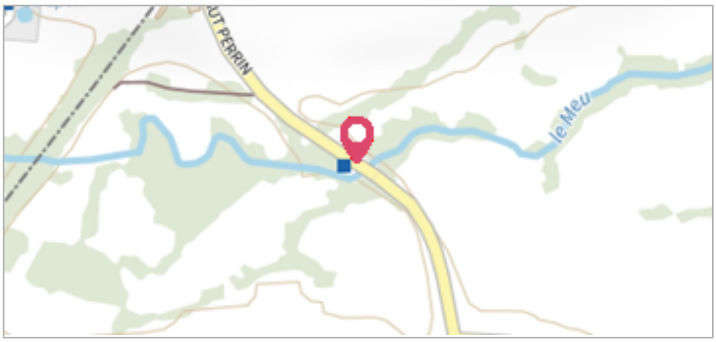

vue générale du site de la station VIGICRUES

GÉOLOCALISATION

Coordonnées WGS84 : X: -2.21695790 / Y: 48.12686000
Coordonnées RGF93 (Lambert 93) X: 312135.15 / Y: 6793538.77
Coordonnées RGF93 (ETRS89) : X: -2.2169579 / Y: 48.12686
Code Hydro: J73-0300 **Rive de référence:** Gauche

28 Février 2010

Altitude calculée de l'eau : **59.179 m**

Nature de l'inondation : **Débordement de cours d'eau**

Nature du repère :

GÉNÉRAL

Code : SPC Gael 2010 **Date de mise à jour :** 18/07/2019
Auteur : SPC VCB

Vue du site de la station Vigicrues de Gael

MARQUE

Maximum de l'inondation : Oui
Visibilité : Oui **État du repère :** Moyen
Pérennité : Moyenne **Repère calculé :** Non
PHEC : Non

SOURCE DE REPÉRAGE : VISITE TERRAIN SPC 25/09/2018 - 25/09/2018

Type de repérage : Campagne de terrain post-inondation

NIVELLEMENT DREAL BRETAGNE - 20/09/2015

Méthode : Cheminement topographique
Organisme : SPC Vilaine – Côtiers bretons
Référence nivelée : Autre type de référence
Description référence du repère : zéro de l'échelle limnimétrique
Système altimétrique : NGF IGN 1969 (système normal)
Altitude de la référence (en m) : 57.129 m
Différence entre le niveau d'eau et la référence (en m) : 2.050 m
Altitude calculée de l'eau (en m) : 59.179

Commune : **GAEL** | Rivière : **Le Meu**

Station VIGICRUES de Gael

5 Repère(s) sur le site

GÉNÉRAL

Unité de gestion : Vilaine-Côtiers Bretons
Code : SPC VCB Gael **Date de mise à jour :** 26/09/2018
Auteur : SPC VCB

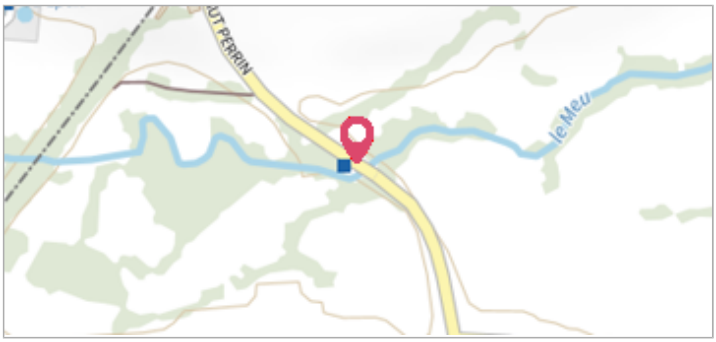

vue générale du site de la station VIGICRUES

GÉOLOCALISATION

Coordonnées WGS84 : X: -2.21695790 / Y: 48.12686000
Coordonnées RGF93 (Lambert 93) X: 312135.15 / Y: 6793538.77
Coordonnées RGF93 (ETRS89) : X: -2.2169579 / Y: 48.12686
Code Hydro: J73-0300 **Rive de référence:** Gauche

24 décembre 2013

Altitude calculée de l'eau : **59.079 m**

Nature de l'inondation : **Débordement de cours d'eau**

Nature du repère : **Mesure du niveau d'eau**

GÉNÉRAL

Code : SPC Gael 2013 **Date de mise à jour :** 10/04/2025
Auteur : SPC VCB

Echelle limnimétrique de la station Vigicrues du Meu à Gael

MARQUE

Maximum de l'inondation : Oui
Visibilité : Non **État du repère :** Bon
Pérennité : Longue **Repère calculé :** Non
PHEC : Non

SOURCE DE REPÉRAGE : SPC VILAINE COTIERS BRETONS - 08/12/2016

Type de repérage : Autre

ECHELLE LIMNIMÉTRIQUE DE LA STATION VIGICRUES DU MEU À GAEL

Méthode : Non renseigné
Organisme : DREAL Bretagne
Référence nivelée : Autre type de référence
Description référence du repère : zéro de l'échelle limnimétrique
Système altimétrique : NGF IGN 1969 (système normal)
Altitude de la référence (en m) : 57.129 m
Différence entre le niveau d'eau et la référence (en m) : 1.950 m
Altitude calculée de l'eau (en m) : 59.079

Commune : **GAEL** | Rivière : **Le Meu**

Station VIGICRUES de Gael

5 Repère(s) sur le site

GÉNÉRAL

Unité de gestion : Vilaine-Côtiers Bretons
Code : SPC VCB Gael **Date de mise à jour :** 26/09/2018
Auteur : SPC VCB

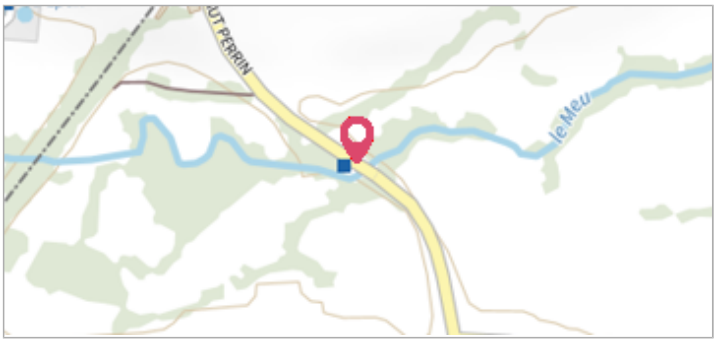

vue générale du site de la station VIGICRUES

GÉOLOCALISATION

Coordonnées WGS84 : X: -2.21695790 / Y: 48.12686000
Coordonnées RGF93 (Lambert 93) X: 312135.15 / Y: 6793538.77
Coordonnées RGF93 (ETRS89) : X: -2.2169579 / Y: 48.12686
Code Hydro: J73-0300 **Rive de référence:** Gauche

8 janvier 2025

Altitude calculée de l'eau : **59.049 m**

Nature de l'inondation : **Débordement de cours d'eau**

Nature du repère : **Mesure du niveau d'eau**

GÉNÉRAL

Code : SPC Gael 2025 **Date de mise à jour :** 10/04/2025
Auteur : SPC VCB

Echelle limnimétrique de la station Vigicrues du Meu à Gael

MARQUE

Maximum de l'inondation : Oui
Visibilité : Non **État du repère :** Bon
Pérennité : Longue **Repère calculé :** Non
PHEC : Non

SOURCE DE REPÉRAGE : SPC VILAINE COTIERS BRETONS - 08/12/2016

Type de repérage : Autre

ECHELLE LIMNIMÉTRIQUE DE LA STATION VIGICRUES DU MEU À GAEL

Méthode : Non renseigné
Organisme : DREAL Bretagne
Référence nivelée : Autre type de référence
Description référence du repère : zéro de l'échelle limnimétrique
Système altimétrique : NGF IGN 1969 (système normal)
Altitude de la référence (en m) : 57.129 m
Différence entre le niveau d'eau et la référence (en m) : 1.920 m
Altitude calculée de l'eau (en m) : 59.049

Commune : **GAEL** | Rivière : **Le Meu**

Station VIGICRUES de Gael

5 Repère(s) sur le site

GÉNÉRAL

Unité de gestion : Vilaine-Côtiers Bretons
Code : SPC VCB Gael **Date de mise à jour :** 26/09/2018
Auteur : SPC VCB

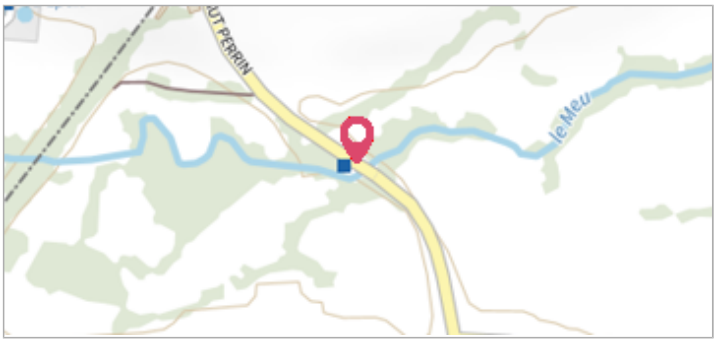

vue générale du site de la station VIGICRUES

GÉOLOCALISATION

Coordonnées WGS84 : X: -2.21695790 / Y: 48.12686000
Coordonnées RGF93 (Lambert 93) X: 312135.15 / Y: 6793538.77
Coordonnées RGF93 (ETRS89) : X: -2.2169579 / Y: 48.12686
Code Hydro: J73-0300 **Rive de référence:** Gauche

20 janvier 1995

Altitude calculée de l'eau : **59.019 m**

Nature de l'inondation : **Débordement de cours d'eau**

Nature du repère : **Mesure du niveau d'eau**

GÉNÉRAL

Code : SPC Gael 1995 **Date de mise à jour :** 10/04/2025
Auteur : SPC VCB

Echelle limnimétrique de la station Vigicrues du Meu à Gael

MARQUE

Maximum de l'inondation : Oui
Visibilité : Non **État du repère :** Bon
Pérennité : Longue **Repère calculé :** Non
PHEC : Non

SOURCE DE REPÉRAGE : SPC VILAINE COTIERS BRETONS - 08/12/2016

Type de repérage : Autre

ECHELLE LIMNIMÉTRIQUE DE LA STATION VIGICRUES DU MEU À GAEL

Méthode : Non renseigné
Organisme : DREAL Bretagne
Référence nivelée : Autre type de référence
Description référence du repère : zéro de l'échelle limnimétrique
Système altimétrique : NGF IGN 1969 (système normal)
Altitude de la référence (en m) : 57.129 m
Différence entre le niveau d'eau et la référence (en m) : 1.890 m
Altitude calculée de l'eau (en m) : 59.019