Commune : **MONTFORT-SUR-MEU** | Rivière : **Le Meu**

Station Vigicrues de Montfort sur Meu Abbaye

7 Repère(s) sur le site

GÉNÉRAL

Unité de gestion : Vilaine-Côtiers Bretons
Code : SPC VCB Montfort Abb **Date de mise à jour :** 26/09/2018
Auteur : Le Falher Laurent



Vue du site de la station Vigicrues de Montfort sur Meu Abbaye

GÉOLOCALISATION

Coordonnées WGS84 : X: -1.94419280 / Y: 48.12854300
Coordonnées RGF93 (Lambert 93) X: 332398.86 / Y: 6792420.59
Coordonnées RGF93 (ETRS89) : X: -1.9441928 / Y: 48.128543
Code Hydro: J73-0300 **Rive de référence:** Gauche

25 Décembre 2013

Altitude calculée de l'eau : **32.319 m**

Nature de l'inondation : **Débordement de cours d'eau**

Nature du repère :

GÉNÉRAL

Code : SPC Montfort 2013 **Date de mise à jour :** 12/09/2018
Auteur : Le Falher Laurent

Echelle limnimétrique de la station Vigicrues de Montfort sur Meu Abbaye

MARQUE

Maximum de l'inondation : Oui
Visibilité : Non **État du repère :** Bon
Pérennité : Longue **Repère calculé :** Non
PHEC : Non

SOURCE DE REPÉRAGE : VISITE TERRAIN SPC VCB - 07/06/2006

Type de repérage : Autre

CAMPAGNE DE NIVELLEMENT IGN 1997 - 01/01/1997

Méthode : Cheminement topographique
Organisme : IGN
Référence nivelée : Autre type de référence
Description référence du repère : zéro de l'échelle limnimétrique
Système altimétrique : NGF IGN 1969 (système normal)
Altitude de la référence (en m) : 29.459 m
Différence entre le niveau d'eau et la référence (en m) : 2.860 m
Altitude calculée de l'eau (en m) : 32.319

Commune : **MONTFORT-SUR-MEU** | Rivière : **Le Meu**

Station Vigicrues de Montfort sur Meu Abbaye

7 Repère(s) sur le site

GÉNÉRAL

Unité de gestion : Vilaine-Côtiers Bretons
Code : SPC VCB Montfort Abb **Date de mise à jour :** 26/09/2018
Auteur : Le Falher Laurent



Vue du site de la station Vigicrues de Montfort sur Meu Abbaye

GÉOLOCALISATION

Coordonnées WGS84 : X: -1.94419280 / Y: 48.12854300
Coordonnées RGF93 (Lambert 93) X: 332398.86 / Y: 6792420.59
Coordonnées RGF93 (ETRS89) : X: -1.9441928 / Y: 48.128543
Code Hydro: J73-0300 **Rive de référence:** Gauche

2 Janvier 2014

Altitude calculée de l'eau : **32.339 m**

Nature de l'inondation : **Débordement de cours d'eau**

Nature du repère :

GÉNÉRAL

Code : SPC Montfort 2014 **Date de mise à jour :** 12/09/2018
Auteur : Le Falher Laurent

Echelle limnimétrique de la station Vigicrues de Montfort sur Meu Abbaye

MARQUE

Maximum de l'inondation : Oui
Visibilité : Non **État du repère :** Bon
Pérennité : Longue **Repère calculé :** Non
PHEC : Non

SOURCE DE REPÉRAGE : VISITE TERRAIN SPC VCB - 07/06/2006

Type de repérage : Autre

CAMPAGNE DE TERRAIN IGN 1997 - 01/01/1997

Méthode : Cheminement topographique
Organisme : IGN
Référence nivelée : Autre type de référence
Description référence du repère : zéro de l'échelle limnimétrique
Système altimétrique : NGF IGN 1969 (système normal)
Altitude de la référence (en m) : 29.459 m
Différence entre le niveau d'eau et la référence (en m) : 2.880 m
Altitude calculée de l'eau (en m) : 32.339

Commune : **MONTFORT-SUR-MEU** | Rivière : **Le Meu**

Station Vigicrues de Montfort sur Meu Abbaye

7 Repère(s) sur le site

GÉNÉRAL

Unité de gestion : Vilaine-Côtiers Bretons
Code : SPC VCB Montfort Abb **Date de mise à jour :** 26/09/2018
Auteur : Le Falher Laurent



Vue du site de la station Vigicrues de Montfort sur Meu Abbaye

GÉOLOCALISATION

Coordonnées WGS84 : X: -1.94419280 / Y: 48.12854300
Coordonnées RGF93 (Lambert 93) X: 332398.86 / Y: 6792420.59
Coordonnées RGF93 (ETRS89) : X: -1.9441928 / Y: 48.128543
Code Hydro: J73-0300 **Rive de référence:** Gauche

28 Décembre 1999

Altitude calculée de l'eau : **32.509 m**

Nature de l'inondation : **Débordement de cours d'eau**

Nature du repère :

GÉNÉRAL

Code : SPC Montfort 1999 **Date de mise à jour :** 12/09/2018
Auteur : Le Falher Laurent

Echelle limnimétrique de la station Vigicrues de Montfort sur Meu Abbaye

MARQUE

Maximum de l'inondation : Oui
Visibilité : Non **État du repère :** Bon
Pérennité : Longue **Repère calculé :** Non
PHEC : Non

SOURCE DE REPÉRAGE : VISITE TERRAIN SPC VCB - 07/06/2006

Type de repérage : Autre

CAMPAGNE DE NIVELLEMENT IGN 1997 - 01/01/1997

Méthode : Cheminement topographique
Organisme : IGN
Référence nivelée : Autre type de référence
Description référence du repère : zéro de l'échelle limnimétrique
Système altimétrique : NGF IGN 1969 (système normal)
Altitude de la référence (en m) : 29.459 m
Différence entre le niveau d'eau et la référence (en m) : 3.050 m
Altitude calculée de l'eau (en m) : 32.509

Commune : **MONTFORT-SUR-MEU** | Rivière : **Le Meu**

Station Vigicrues de Montfort sur Meu Abbaye

7 Repère(s) sur le site

GÉNÉRAL

Unité de gestion : Vilaine-Côtiers Bretons
Code : SPC VCB Montfort Abb **Date de mise à jour :** 26/09/2018
Auteur : Le Falher Laurent



Vue du site de la station Vigicrues de Montfort sur Meu Abbaye

GÉOLOCALISATION

Coordonnées WGS84 : X: -1.94419280 / Y: 48.12854300
Coordonnées RGF93 (Lambert 93) X: 332398.86 / Y: 6792420.59
Coordonnées RGF93 (ETRS89) : X: -1.9441928 / Y: 48.128543
Code Hydro: J73-0300 **Rive de référence:** Gauche

5 Janvier 2001

Altitude calculée de l'eau : **32.539 m**

Nature de l'inondation : **Débordement de cours d'eau**

Nature du repère :

GÉNÉRAL

Code : SPC Montfort 2001 **Date de mise à jour :** 12/09/2018
Auteur : Le Falher Laurent

Echelle limnimétrique de la station Vigicrues de Montfort sur Meu Abbaye

MARQUE

Maximum de l'inondation : Oui
Visibilité : Non **État du repère :** Bon
Pérennité : Longue **Repère calculé :** Non
PHEC : Oui

SOURCE DE REPÉRAGE : VISITE TERRAIN SPC VCB - 07/06/2006

Type de repérage : Autre

CAMPAGNE DE NIVELLEMENT IGN 1997 - 01/01/1997

Méthode : Cheminement topographique
Organisme : IGN
Référence nivelée : Autre type de référence
Description référence du repère : zéro de l'échelle limnimétrique
Système altimétrique : NGF IGN 1969 (système normal)
Altitude de la référence (en m) : 29.459 m
Différence entre le niveau d'eau et la référence (en m) : 3.080 m
Altitude calculée de l'eau (en m) : 32.539

Commune : **MONTFORT-SUR-MEU** | Rivière : **Le Meu**

Station Vigicrues de Montfort sur Meu Abbaye

7 Repère(s) sur le site

GÉNÉRAL

Unité de gestion : Vilaine-Côtiers Bretons
Code : SPC VCB Montfort Abb **Date de mise à jour :** 26/09/2018
Auteur : Le Falher Laurent



Vue du site de la station Vigicrues de Montfort sur Meu Abbaye

GÉOLOCALISATION

Coordonnées WGS84 : X: -1.94419280 / Y: 48.12854300
Coordonnées RGF93 (Lambert 93) X: 332398.86 / Y: 6792420.59
Coordonnées RGF93 (ETRS89) : X: -1.9441928 / Y: 48.128543
Code Hydro: J73-0300 **Rive de référence:** Gauche

4 Janvier 1936

Altitude calculée de l'eau : **32.009 m**

Nature de l'inondation : **Débordement de cours d'eau**

Nature du repère : **Plaque**

GÉNÉRAL

Code : SPC Montfort 1936 **Date de mise à jour :** 01/02/2022
Auteur : Le Falher Laurent

plaque commémorative de la crue du 4 janvier 1936

MARQUE

Texte : CRUE 4 JANVIER 1936
Maximum de l'inondation : Oui
Visibilité : Oui **État du repère :** Moyen
Pérennité : Moyenne **Repère calculé :** Non
PHEC : Non

SOURCE DE REPÉRAGE : VISITE TERRAIN SPC VCB - 07/06/2006

Type de repérage : Autre

REPÈRE DE LA CRUE DU 4 JANVIER 1936 - 01/02/1936

Méthode : Cheminement topographique
Organisme : IGN
Commentaires sur le nivellement : Le niveau du repère (plaque) de la crue du 4 janvier 1936 a été ramené en cote à l'échelle limnimétrique de la station vigicrues
Référence nivelée : Autre type de référence
Description référence du repère : plaque commémorative
Système altimétrique : NGF IGN 1969 (système normal)
Altitude de la référence (en m) : 29.459 m
Différence entre le niveau d'eau et la référence (en m) : 2.550 m
Altitude calculée de l'eau (en m) : 32.009

Commune : **MONTFORT-SUR-MEU** | Rivière : **Le Meu**

Station Vigicrues de Montfort sur Meu Abbaye

7 Repère(s) sur le site

GÉNÉRAL

Unité de gestion : Vilaine-Côtiers Bretons
Code : SPC VCB Montfort Abb **Date de mise à jour :** 26/09/2018
Auteur : Le Falher Laurent



Vue du site de la station Vigicrues de Montfort sur Meu Abbaye

GÉOLOCALISATION

Coordonnées WGS84 : X: -1.94419280 / Y: 48.12854300
Coordonnées RGF93 (Lambert 93) X: 332398.86 / Y: 6792420.59
Coordonnées RGF93 (ETRS89) : X: -1.9441928 / Y: 48.128543
Code Hydro: J73-0300 **Rive de référence:** Gauche

27 janvier 2025

Altitude calculée de l'eau : **32.279 m**

Nature de l'inondation : **Débordement de cours d'eau**

Nature du repère : **Mesure du niveau d'eau**

GÉNÉRAL

Code : SPC Montfort 2025 **Date de mise à jour :** 10/04/2025
Auteur : SPC VCB

Echelles limnimétriques de la station Vigicrues du Meu à Montfort

MARQUE

Maximum de l'inondation : Oui
Visibilité : Non **État du repère :** Bon
Pérennité : Longue **Repère calculé :** Non
PHEC : Non

SOURCE DE REPÉRAGE : SPC VILAINE COTIERS BRETONS - 08/12/2016

Type de repérage : Autre

CAMPAGNE IGN DE NIVELLEMENT DES ÉCHELLES LIMNIMÉTRIQUES - 01/10/1997

Méthode : Non renseigné
Organisme : IGN
Référence nivelée : Autre type de référence
Description référence du repère : zéro de l'échelle limnimétrique
Système altimétrique : NGF IGN 1969 (système normal)
Altitude de la référence (en m) : 29.459 m
Différence entre le niveau d'eau et la référence (en m) : 2.820 m
Altitude calculée de l'eau (en m) : 32.279

Commune : **MONTFORT-SUR-MEU** | Rivière : **Le Meu**

Station Vigicrues de Montfort sur Meu Abbaye

7 Repère(s) sur le site

GÉNÉRAL

Unité de gestion : Vilaine-Côtiers Bretons
Code : SPC VCB Montfort Abb **Date de mise à jour :** 26/09/2018
Auteur : Le Falher Laurent



Vue du site de la station Vigicrues de Montfort sur Meu Abbaye

GÉOLOCALISATION

Coordonnées WGS84 : X: -1.94419280 / Y: 48.12854300
Coordonnées RGF93 (Lambert 93) X: 332398.86 / Y: 6792420.59
Coordonnées RGF93 (ETRS89) : X: -1.9441928 / Y: 48.128543
Code Hydro: J73-0300 **Rive de référence:** Gauche

28 février 2010

Altitude calculée de l'eau : **32.309 m**

Nature de l'inondation : **Débordement de cours d'eau**

Nature du repère : **Mesure du niveau d'eau**

GÉNÉRAL

Code : SPC Montfort 2010 **Date de mise à jour :** 10/04/2025
Auteur : SPC VCB

Echelle limnimétrique de la station Vigicrues du Meu à Montfort

MARQUE

Maximum de l'inondation : Oui
Visibilité : Non **État du repère :** Bon
Pérennité : Longue **Repère calculé :** Non
PHEC : Non

SOURCE DE REPÉRAGE : SPC VILAINE COTIERS BRETONS - 08/12/2016

Type de repérage : Autre

CAMPAGNE IGN DE NIVELLEMENT DES ÉCHELLES LIMNIMÉTRIQUES - 01/10/1997

Méthode : Non renseigné
Organisme : IGN
Référence nivelée : Autre type de référence
Description référence du repère : zéro de l'échelle limnimétrique
Système altimétrique : NGF IGN 1969 (système normal)
Altitude de la référence (en m) : 29.459 m
Différence entre le niveau d'eau et la référence (en m) : 2.850 m
Altitude calculée de l'eau (en m) : 32.309