


| | | |
|---|---------------------------------------|---------------------------|
|  | Commune : KAYSERSBERG VIGNOBLE | Rivière : La Weiss |
| Pile de pont de la RD11-1 | | |
| Commentaires : Côté aval du pont, pile rive droite | 1 Repère(s) sur le site | |

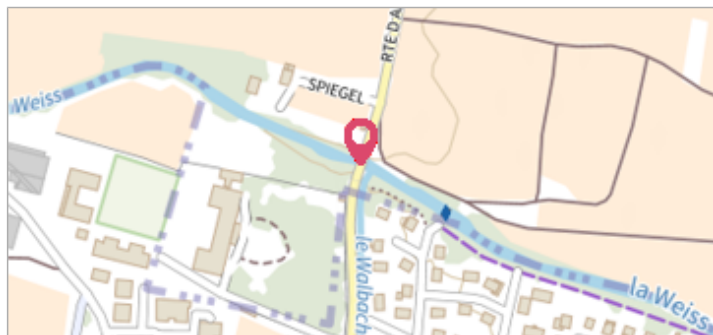
GÉNÉRAL

Unité de gestion : Rhin-Sarre

Code : WEB_S_201809111727

Auteur : Wery

Date de mise à jour : 04/12/2018



vue générale du site

GÉOLOCALISATION


Coordonnées WGS84 : X: 7.28969730 / Y: 48.13158900

Coordonnées RGF93 (Lambert 93) X: 1018972.5 / Y: 6789913.11

Coordonnées RGF93 (ETRS89) : X: 7.2896973 / Y: 48.131589

Code Hydro: A21-0200

Rive de référence:

| | | |
|--|--------------------|--|
|  | 26 Mai 1983 | Altitude calculée de l'eau : 220.22 m |
| Nature de l'inondation : Débordement de cours d'eau | | Nature du repère : Plaque |

Commentaires : le repère est une plaque métallique

GÉNÉRAL

Code : WEB_R_201809112250

Auteur : Wery

Date de mise à jour :

08/01/2019

MARQUE

Texte : hautes eaux 1983

Maximum de l'inondation : Oui

Visibilité : Oui



vue rapprochée

NIVELLEMENT DES PLUS HAUTES EAUX DE LA CRUE DE 1983 - 01/12/1983

Méthode : Inconnue

Commentaires sur le nivellement : date précise du nivellement inconnue

Référence nivelée : Marque d'inondation

Système altimétrique : NGF IGN 1969 (système normal)

Altitude de la référence (en m) : 220.220 m

Différence entre le niveau d'eau et la référence (en m) : 0.000 m

Altitude calculée de l'eau (en m) : 220.22 m