

Commune : **ONDREVILLE-SUR-ESSONNE** | Rivière : **L' Essonne**

## Sur le lavoir rive droite route de Puiseaux à Ondreville-sur-Essonne

**Commentaires :** Lavoir en amont rive droite du pont **4** Repère(s) sur le site

**GÉNÉRAL**

**Unité de gestion :** Seine moyenne-Yonne-Loing  
**Code :** WEB\_S\_201808304856 **Date de mise à jour :** 20/10/2025  
**Auteur :** SMORE



**GÉOLOCALISATION**

**Coordonnées WGS84 :** X: 2.40845740 / Y: 48.20255700  
**Coordonnées RGF93 (Lambert 93) :** X: 656052.04 / Y: 6789298.36  
**Coordonnées RGF93 (ETRS89) :** X: 2.4084574 / Y: 48.202557  
**Code Hydro:** F45-0400 **Rive de référence:**

**2 Juin 2016**  
 Nature de l'inondation : **Débordement de cours d'eau** | Nature du repère : **Marque peinture ou encre**

**Commentaires :** Marque noire marquant la hauteur atteinte en 2016

**GÉNÉRAL**

**Code :** WEB\_R\_201808305236 **Date de mise à jour :** 28/06/2021  
**Auteur :** SMORE

**MARQUE**

**Maximum de l'inondation :** Oui  
**Visibilité :** Non



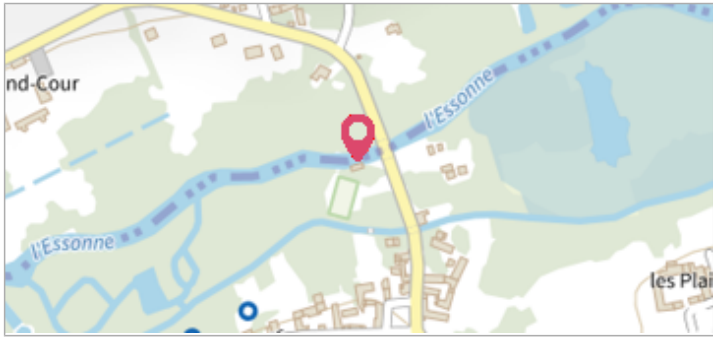
Commune : **ONDREVILLE-SUR-ESSONNE** | Rivière : **L' Essonne**

## Sur le lavoir rive droite route de Puiseaux à Ondreville-sur-Essonne

**Commentaires :** Lavoir en amont rive droite du pont **4** Repère(s) sur le site

**GÉNÉRAL**

**Unité de gestion :** Seine moyenne-Yonne-Loing  
**Code :** WEB\_S\_201808304856 **Date de mise à jour :** 20/10/2025  
**Auteur :** SMORE



**GÉOLOCALISATION**

**Coordonnées WGS84 :** X: 2.40845740 / Y: 48.20255700  
**Coordonnées RGF93 (Lambert 93) :** X: 656052.04 / Y: 6789298.36  
**Coordonnées RGF93 (ETRS89) :** X: 2.4084574 / Y: 48.202557  
**Code Hydro:** F45-0400 **Rive de référence:**

**10 Avril 1983**  
 Nature de l'inondation : **Débordement de cours d'eau** Nature du repère : **Marque peinture ou encre**

**Commentaires :** peinture rouge

**GÉNÉRAL**

**Code :** WEB\_R\_201808305106 **Date de mise à jour :** 28/06/2021  
**Auteur :** SMORE

**MARQUE**

**Texte :** 10 04 1983  
**Maximum de l'inondation :** Oui  
**Visibilité :** Non



Commune : **ONDREVILLE-SUR-ESSONNE** | Rivière : **L' Essonne**

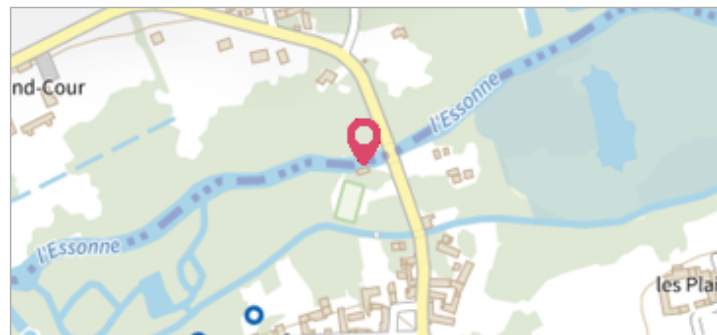
## Sur le lavoir rive droite route de Puiseaux à Ondreville-sur-Essonne

**Commentaires** : Lavoir en amont rive droite du pont

**4** Repère(s) sur le site

**GÉNÉRAL**

**Unité de gestion** : Seine moyenne-Yonne-Loing  
**Code** : WEB\_S\_201808304856    **Date de mise à jour** : 20/10/2025  
**Auteur** : SMORE



Lavoir proche du terrain de tennis

**GÉOLOCALISATION**

**Coordonnées WGS84** : X: 2.40845740 / Y: 48.20255700  
**Coordonnées RGF93 (Lambert 93)** X: 656052.04 / Y: 6789298.36  
**Coordonnées RGF93 (ETRS89)** : X: 2.4084574 / Y: 48.202557  
**Code Hydro**: F45-0400    **Rive de référence**:

**2 juin 2016**    Altitude calculée de l'eau : **86 m**

Nature de l'inondation : **Débordement de cours d'eau**    Nature du repère : **Repère normalisé (décret n°2005-233)**

**GÉNÉRAL**

**Code** : WEB\_R\_202510200302    **Date de mise à jour** :  
**Auteur** : Hugo VIRETTO - SMORE    03/05/2026

**MARQUE**

**Maximum de l'inondation** : Oui  
**Visibilité** : Oui



Repère sur le mur du lavoir rive droite route de Puiseaux à Ondreville-sur-Essonne

**NIVELLEMENT RÉALISÉ DANS LE CADRE DU PEP JUINE ESSONNE ECOLE - 03/08/2023**

**Méthode** : GPS  
**Commentaires sur le nivellement** : Lever réalisé dans le cadre du PEP Juine Essonne Ecole par axis conseils (géomètre)  
**Référence nivelée** : Marque d'inondation  
**Système altimétrique** : NGF IGN 1969 (système normal)  
**Altitude de la référence (en m)** : 86.000 m  
**Différence entre le niveau d'eau et la référence (en m)** : 0.000 m  
**Altitude calculée de l'eau (en m)** : 86

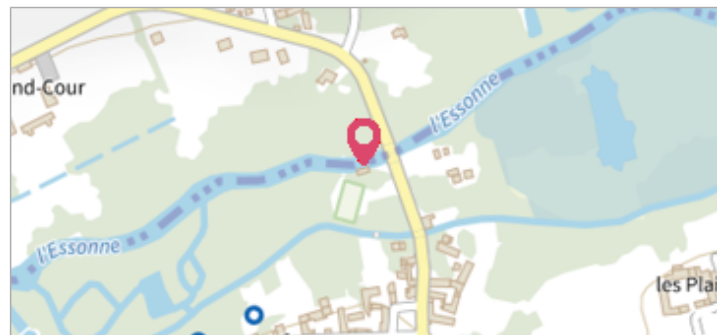
Commune : **ONDREVILLE-SUR-ESSONNE** | Rivière : **L' Essonne**

## Sur le lavoir rive droite route de Puiseaux à Ondreville-sur-Essonne

**Commentaires :** Lavoir en amont rive droite du pont **4** Repère(s) sur le site

**GÉNÉRAL**

**Unité de gestion :** Seine moyenne-Yonne-Loing  
**Code :** WEB\_S\_201808304856 **Date de mise à jour :** 20/10/2025  
**Auteur :** SMORE



Lavoir proche du terrain de tennis

**GÉOLOCALISATION**

**Coordonnées WGS84 :** X: 2.40845740 / Y: 48.20255700  
**Coordonnées RGF93 (Lambert 93) X:** 656052.04 / Y: 6789298.36  
**Coordonnées RGF93 (ETRS89) :** X: 2.4084574 / Y: 48.202557  
**Code Hydro:** F45-0400 **Rive de référence:**

**10 avril 1983** Altitude calculée de l'eau : **85.65 m**

Nature de l'inondation : **Débordement de cours d'eau** Nature du repère : **Repère normalisé (décret n°2005-233)**

**GÉNÉRAL**

**Code :** WEB\_R\_202510201007 **Date de mise à jour :**  
**Auteur :** Hugo VIRETTO - SMORE 03/05/2026

**MARQUE**

**Maximum de l'inondation :** Oui  
**Visibilité :** Oui



Repère sur le lavoir rive droite route de Puiseaux à Ondreville-sur-Essonne

**NIVELLEMENT RÉALISÉ DANS LE CADRE DU PEP JUINE ESSONNE ECOLE - 03/08/2023**

**Méthode :** GPS  
**Commentaires sur le nivellement :** Lever réalisé dans le cadre du PEP Juine Essonne Ecole par axis conseils (géomètre)  
**Référence nivelée :** Marque d'inondation  
**Système altimétrique :** NGF IGN 1969 (système normal)  
**Altitude de la référence (en m) :** 85.650 m  
**Différence entre le niveau d'eau et la référence (en m) :** 0.000 m  
**Altitude calculée de l'eau (en m) :** 85.65