	Commune : MERXHEIM	Rivière : La Lauch
<h2>Culée du pont de la RD15</h2>		

Commentaires : Coté aval du pont, rive gauche	2 Repère(s) sur le site
--	--------------------------------


GÉNÉRAL

Unité de gestion : Rhin-Sarre
Code : WEB_S_201808240518 **Date de mise à jour :** 05/10/2018
Auteur : DDT68



GÉOLOCALISATION

Coordonnées WGS84 : X: 7.29138430 / Y: 47.91362300
Coordonnées RGF93 (Lambert 93) : X: 1020413.52 / Y: 6765734.47
Coordonnées RGF93 (ETRS89) : X: 7.2913843 / Y: 47.913623
Code Hydro: A15-0200 **Rive de référence:**

	9 Avril 1983	
	Nature de l'inondation : Débordement de cours d'eau	Nature du repère : Marque peinture ou encre

Commentaires : Le repère est une marque peinte


GÉNÉRAL

Code : WEB_R_201808245138 **Date de mise à jour :** 07/06/2021
Auteur : DDT68

MARQUE

Texte : 1983



	Commune : MERXHEIM	Rivière : La Lauch
<h2>Culée du pont de la RD15</h2>		

Commentaires : Coté aval du pont, rive gauche **2** Repère(s) sur le site


GÉNÉRAL

Unité de gestion : Rhin-Sarre
Code : WEB_S_201808240518 **Date de mise à jour :** 05/10/2018
Auteur : DDT68



GÉOLOCALISATION

Coordonnées WGS84 : X: 7.29138430 / Y: 47.91362300
Coordonnées RGF93 (Lambert 93) X: 1020413.52 / **Y:** 6765734.47
Coordonnées RGF93 (ETRS89) : X: 7.2913843 / Y: 47.913623
Code Hydro: A15-0200 **Rive de référence:**

	<h2>15 Février 1990</h2>	Altitude calculée de l'eau : non déterminé
Nature de l'inondation : Débordement de cours d'eau		Nature du repère : Marque peinture ou encre

Commentaires : Le repère est une marque peinte

GÉNÉRAL

Code : WEB_R_201808244515 **Date de mise à jour :** 07/06/2021
Auteur : DDT68

MARQUE

Texte : 15-2-1990
Visibilité : Oui



LE REPÈRE N'A PAS ÉTÉ NIVELLÉ - 24/08/2018

Commentaires sur le nivellement : Le repère n'a pas été nivelé