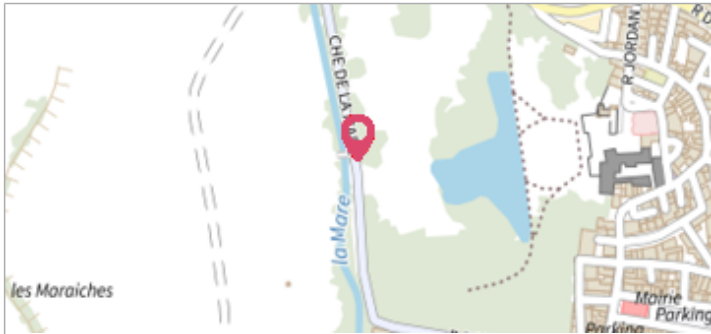


Commune : **VERTOU** | **Parking de Portillon**

4 Repère(s) sur le site

GÉNÉRAL

Unité de gestion : Sèvre Nantaise
Code : EPTBSN_S_SN-74 **Date de mise à jour :** 21/09/2018
Auteur : EPTB Sèvre Nantaise



Portillon-Vertou

GÉOLOCALISATION

Coordonnées WGS84 : X: -1.46839640 / Y: 47.14996800
Coordonnées RGF93 (Lambert 93) X: 361585.52 / Y: 6681765.92
Coordonnées RGF93 (ETRS89) : X: -1.4683964 / Y: 47.149968

2003 Nature de l'inondation : **Débordement de cours d'eau** Nature du repère : **Repère normalisé (décret n°2005-233)**

GÉNÉRAL

Code : EPTBSN_S_SN-74 **Date de mise à jour :** 16/08/2018
Auteur : EPTB Sèvre Nantaise

MARQUE

Visibilité : Oui **État du repère :** Bon
PHEC : Oui **Repère calculé :** Non



Commune : **VERTOU**

Parking de Portillon

4 Repère(s) sur le site

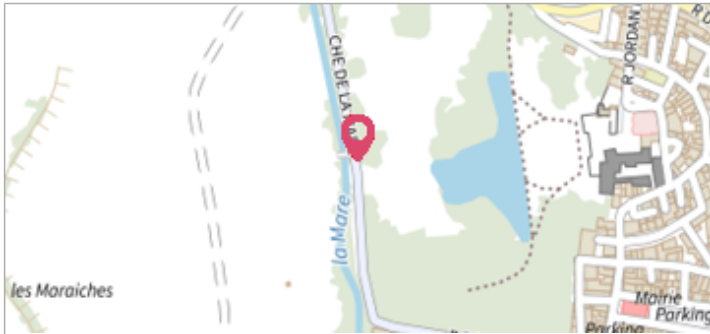
GÉNÉRAL

Unité de gestion : Sèvre Nantaise

Code : EPTBSN_S_SN-74

Date de mise à jour : 21/09/2018

Auteur : EPTB Sèvre Nantaise



Portillon-Vertou

GÉOLOCALISATION

Coordonnées WGS84 : X: -1.46839640 / Y: 47.14996800

Coordonnées RGF93 (Lambert 93) : X: 361585.52 / Y: 6681765.92

Coordonnées RGF93 (ETRS89) : X: -1.4683964 / Y: 47.149968



1872

Nature de l'inondation :

GÉNÉRAL

Code : EPTBSN_S_SN-74B

Date de mise à jour :

Auteur : EPTB Sèvre Nantaise

16/08/2018

MARQUE

Visibilité : Oui

État du repère : Bon



Commune : **VERTOU**

Parking de Portillon

4 Repère(s) sur le site

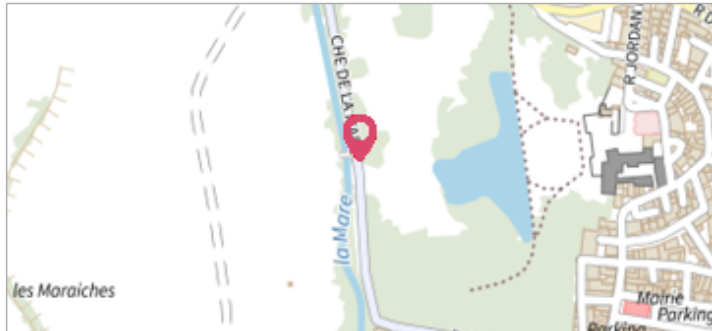
GÉNÉRAL

Unité de gestion : Sèvre Nantaise

Code : EPTBSN_S_SN-74

Date de mise à jour : 21/09/2018

Auteur : EPTB Sèvre Nantaise



Portillon-Vertou

GÉOLOCALISATION

Coordonnées WGS84 : X: -1.46839640 / Y: 47.14996800

Coordonnées RGF93 (Lambert 93) X: 361585.52 / Y: 6681765.92

Coordonnées RGF93 (ETRS89) : X: -1.4683964 / Y: 47.149968



9 Avril 1983

Nature de l'inondation : **Débordement de cours d'eau**

Nature du repère : **Repère normalisé (décret n°2005-233)**

GÉNÉRAL

Code : EPTBSN_S_SN-74D

Date de mise à jour :

Auteur : EPTB Sèvre Nantaise

10/02/2022

MARQUE

Visibilité : Oui

État du repère : Bon



Totem Portillon

Commune : **VERTOU** | **Parking de Portillon**

4 Repère(s) sur le site

GÉNÉRAL
 Unité de gestion : Sèvre Nantaise
 Code : EPTBSN_S_SN-74 Date de mise à jour : 21/09/2018
 Auteur : EPTB Sèvre Nantaise



Portillon-Vertou

GÉOLOCALISATION
 Coordonnées WGS84 : X: -1.46839640 / Y: 47.14996800
 Coordonnées RGF93 (Lambert 93) X: 361585.52 / Y: 6681765.92
 Coordonnées RGF93 (ETRS89) : X: -1.4683964 / Y: 47.149968

2001 Nature de l'inondation : **Débordement de cours d'eau** Nature du repère : **Repère normalisé (décret n°2005-233)**

GÉNÉRAL
 Code : EPTBSN_S_SN-74C Date de mise à jour : 21/09/2018
 Auteur : EPTB Sèvre Nantaise

MARQUE
 Visibilité : Oui État du repère : Bon



2001