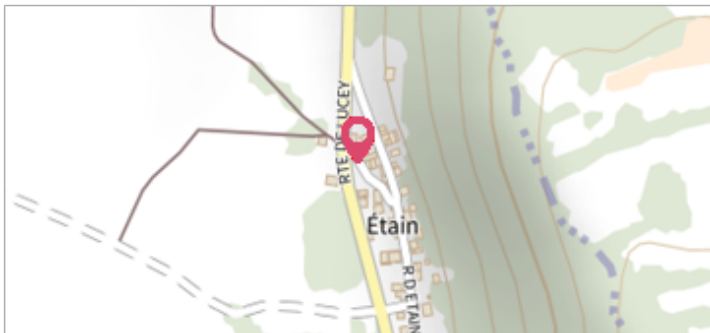


Commune : **YENNE**Rivière : **Le Rhône****Yenne - Hameau d'Étain****Commentaires :** Mur de la grange**2**

Repère(s) sur le site

GÉNÉRAL**Unité de gestion :** Rhône amont**Code :** RH_AM_YENN_4**Date de mise à jour :** 27/04/2020**Auteur :** SHR


Aperçu

GÉOLOCALISATION**Coordonnées WGS84 :** X: 5.78028100 / Y: 45.73568500**Coordonnées RGF93 (Lambert 93) :** X: 916162.97 / Y: 6518927.51**Coordonnées RGF93 (ETRS89) :** X: 5.780281 / Y: 45.735685**Code Hydro:** V---0000**Rive de référence:** Gauche**1944**Nature de l'inondation : **Débordement de cours d'eau**Altitude calculée de l'eau : **228.76 m**Nature du repère : **Repère normalisé (décret n°2005-233)****GÉNÉRAL****Code :** RC_YENN_4_1944**Date de mise à jour :****Auteur :** SHR

27/04/2020

MARQUE**Maximum de l'inondation :** Non renseigné**Visibilité :** Oui**État du repère :** Bon**Pérennité :** Longue**Repère calculé :** Non renseigné**PHEC :** Non renseigné**NIVELLEMENT****Méthode :** Non renseigné**Référence nivelée :** Marque d'inondation**Système altimétrique :** NGF IGN 1969 (système normal)**Altitude de la référence (en m) :** 228.050 m**Différence entre le niveau d'eau et la référence (en m) :** 0.710 m**Altitude calculée de l'eau (en m) :** 228.76

Aperçu

	Commune : YENNE	Rivière : Le Rhône
Yenne - Hameau d'Étain		2 Repère(s) sur le site

Commentaires : Mur de la grange

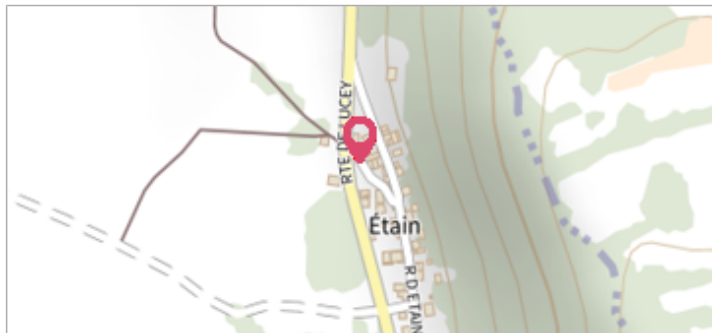
GÉNÉRAL

Unité de gestion : Rhône amont

Code : RH_AM_YENN_4

Auteur : SHR

Date de mise à jour : 27/04/2020



Aperçu

GÉOLOCALISATION

Coordonnées WGS84 : X: 5.78028100 / Y: 45.73568500

Coordonnées RGF93 (Lambert 93) X: 916162.97 / Y: 6518927.51

Coordonnées RGF93 (ETRS89) : X: 5.780281 / Y: 45.735685

Code Hydro: V---0000

Rive de référence: Gauche



Février 1990

Nature de l'inondation : Débordement de cours d'eau

Altitude calculée de l'eau : **228.69 m**

Nature du repère : Repère normalisé (décret n°2005-233)

Commentaires : plaque sur le mur de la grange en pierre

GÉNÉRAL

Code : RC_YENN_4_1990

Auteur : SHR

Date de mise à jour :

27/04/2020

MARQUE

Texte : 1990

Visibilité : Oui



mur de la grange

NIVELLEMENT INITIAL - 02/03/2016

Méthode : Non renseigné

Commentaires sur le nivellement : report des repères de crue du site "lieu dit Etain " pour plus de visibilité du public

Référence nivelée : Autre type de référence

Description référence du repère : terrain naturel

Système altimétrique : NGF IGN 1969 (système normal)

Altitude de la référence (en m) : 228.050 m

Différence entre le niveau d'eau et la référence (en m) : 0.640 m

Altitude calculée de l'eau (en m) : 228.69