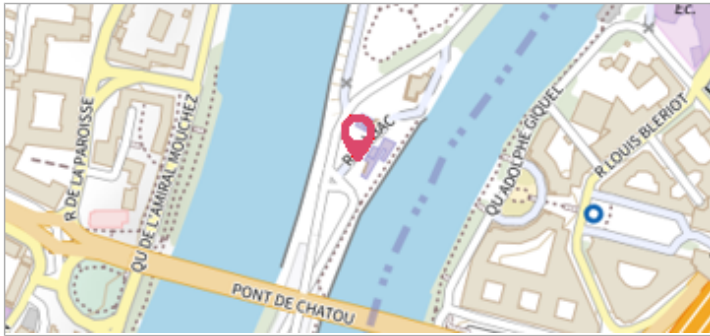
	Commune : <b>CHATOU</b>	Rivière : <b>La Seine</b>
	<b>3 rue du bac</b>	
<b>Commentaires :</b> Musée Fournaise		<b>3</b> Repère(s) sur le site


#### GÉNÉRAL

**Unité de gestion :** Seine moyenne-Yonne-Loing  
**Code :** WEB\_S\_201808074640 **Date de mise à jour :** 20/01/2020  
**Auteur :** Musée Fournaise



#### GÉOLOCALISATION

**Coordonnées WGS84 :** X: 2.16305910 / Y: 48.88950000  
**Coordonnées RGF93 (Lambert 93)** X: 638630.44 / Y: 6865823.9  
**Coordonnées RGF93 (ETRS89)** : X: 2.1630591 / Y: 48.8895  
**Code Hydro:** ----0010 **Rive de référence:**

	<b>2016</b>
	Nature de l'inondation :

#### GÉNÉRAL


**Code :** WEB\_R\_202001303707 **Date de mise à jour :**  
**Auteur :** SPC SMYL 30/01/2020

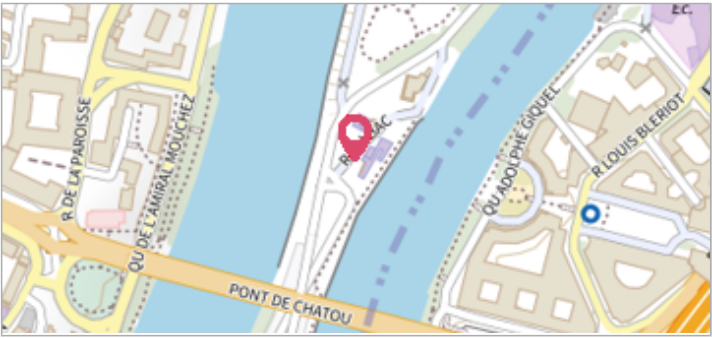
#### MARQUE


**Texte :** 2016



Reperes de crue 2001-2016-2018


	Commune : <b>CHATOU</b>	Rivière : <b>La Seine</b>
	<b>3 rue du bac</b>	
<b>Commentaires :</b> Musée Fournaise		<b>3</b> Repère(s) sur le site

<b>GÉNÉRAL</b> <hr/> <b>Unité de gestion :</b> Seine moyenne-Yonne-Loing <b>Code :</b> WEB_S_201808074640 <b>Date de mise à jour :</b> 20/01/2020 <b>Auteur :</b> Musée Fournaise	
<b>GÉOLOCALISATION</b> <hr/> <b>Coordonnées WGS84 :</b> X: 2.16305910 / Y: 48.88950000 <b>Coordonnées RGF93 (Lambert 93) :</b> X: 638630.44 / Y: 6865823.9 <b>Coordonnées RGF93 (ETRS89) :</b> X: 2.1630591 / Y: 48.8895 <b>Code Hydro:</b> ----0010 <b>Rive de référence:</b>	

	<b>2001</b> Nature de l'inondation :
---	---

<b>GÉNÉRAL</b> <hr/> <b>Code :</b> WEB_R_202001303822 <b>Date de mise à jour :</b> 30/01/2020 <b>Auteur :</b> SPC SMYL	<b>MARQUE</b> <hr/> <b>Texte :</b> 2001
--	--



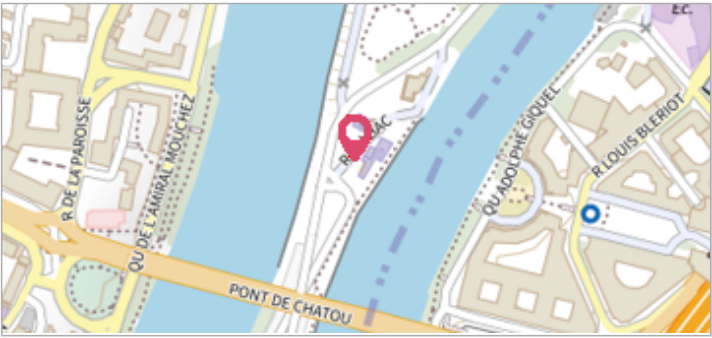
	Commune : <b>CHATOU</b>	Rivière : <b>La Seine</b>
	<b>3 rue du bac</b>	

**Commentaires :** Musée Fournaise

**3** Repère(s) sur le site


**GÉNÉRAL**

**Unité de gestion :** Seine moyenne-Yonne-Loing  
**Code :** WEB\_S\_201808074640    **Date de mise à jour :** 20/01/2020  
**Auteur :** Musée Fournaise



**GÉOLOCALISATION**

**Coordonnées WGS84 :** X: 2.16305910 / Y: 48.88950000  
**Coordonnées RGF93 (Lambert 93)** X: 638630.44 / Y: 6865823.9  
**Coordonnées RGF93 (ETRS89)** : X: 2.1630591 / Y: 48.8895  
**Code Hydro:** ----0010    **Rive de référence:**

	<b>29 Janvier 2018</b>	Nature de l'inondation : <b>Débordement de cours d'eau</b>	Nature du repère : <b>Laisse d'inondation</b>

**GÉNÉRAL**

**Code :** WEB\_R\_201808075838    **Date de mise à jour :** 18/10/2018  
**Auteur :** Musée Fournaise

**MARQUE**

**Texte :** Crue 2018  
**Maximum de l'inondation :** Oui  
**Visibilité :** Oui

