



Commune : **TANINGES**

Rivière : **Le Foron**

Pont RD 907

3

Repère(s) sur le site

GÉNÉRAL

Unité de gestion : Alpes du Nord

Code : SM3A_S_108

Date de mise à jour : 02/08/2018

Auteur : SM3A



Site de pose des repères de crues historiques à Taninges

GÉOLOCALISATION

Coordonnées WGS84 : X: 6.59081710 / Y: 46.10802700

Coordonnées RGF93 (Lambert 93) X: 977262.8 / Y: 6562775.66

Coordonnées RGF93 (ETRS89) : X: 6.5908171 / Y: 46.108027

Code Hydro: V0130500

Rive de référence: Gauche



3 Mai 2015

Nature de l'inondation :

GÉNÉRAL

Code : SM3A_R_128

Date de mise à jour :

Auteur : SM3A

29/06/2020

MARQUE

Maximum de l'inondation : Non


Visibilité : Oui

État du repère : Bon

Pérennité : Longue



Crue du Foron en 2015

	Commune : TANINGES	Rivière : Le Foron
	Pont RD 907	
	3 Repère(s) sur le site	

GÉNÉRAL

Unité de gestion : Alpes du Nord

Code : SM3A_S_108

Date de mise à jour : 02/08/2018

Auteur : SM3A



GÉOLOCALISATION

Coordonnées WGS84 : X: 6.59081710 / Y: 46.10802700


Coordonnées RGF93 (Lambert 93) X: 977262.8 / Y: 6562775.66

Coordonnées RGF93 (ETRS89) : X: 6.5908171 / Y: 46.108027

Code Hydro: V0130500

Rive de référence: Gauche



	1910 Nature de l'inondation :

GÉNÉRAL

Code : SM3A_R_127

Date de mise à jour :

Auteur : SM3A

29/06/2020

MARQUE

Visibilité : Oui

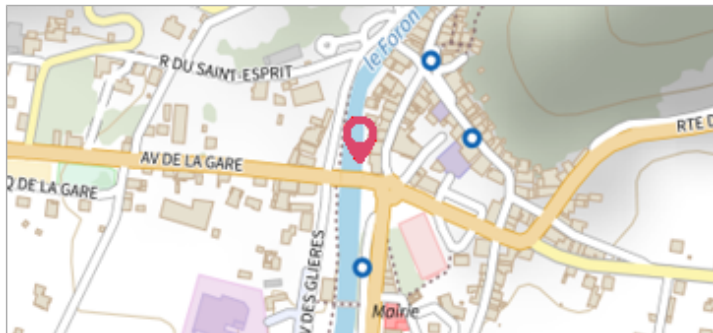
État du repère : Bon

Pérennité : Longue



Commune : **TANINGES**Rivière : **Le Foron****Pont RD 907****3**

Repère(s) sur le site

GÉNÉRAL**Unité de gestion :** Alpes du Nord**Code :** SM3A_S_108**Date de mise à jour :** 02/08/2018**Auteur :** SM3A

Site de pose des repères de crues historiques à Taninges

GÉOLOCALISATION**Coordonnées WGS84 :** X: 6.59081710 / Y: 46.10802700**Coordonnées RGF93 (Lambert 93) :** X: 977262.8 / Y: 6562775.66**Coordonnées RGF93 (ETRS89) :** X: 6.5908171 / Y: 46.108027**Code Hydro:** V0130500**Rive de référence:** Gauche**Novembre 1859**Nature de l'inondation : **Débordement de cours d'eau**Nature du repère : **Repère normalisé (décret n°2005-233)****GÉNÉRAL****Code :** SM3A_R_126**Date de mise à jour :****Auteur :** SM3A

29/06/2020

MARQUE**Maximum de l'inondation :** Oui**Visibilité :** Oui**État du repère :** Bon**Pérennité :** Longue

Crue du Foron en Novembre 1859