
Commune : **ATHIE**

Rivière : **L' Armançon**

Borne cadastrale au début du chemin de la Gueurge

Commentaires : Borne située à droite à l'entrée du chemin coté transformateur électrique

3 Repère(s) sur le site

GÉNÉRAL


Unité de gestion : Seine moyenne-Yonne-Loing
Code : WEB_S_201807274803 **Date de mise à jour** : 20/01/2020
Auteur : SMBVA_89



GÉOLOCALISATION

Coordonnées WGS84 : X: 4.25651400 / Y: 47.56629700
Coordonnées RGF93 (Lambert 93) X: 794473.11 / Y: 6719187.49
Coordonnées RGF93 (ETRS89) : X: 4.256514 / Y: 47.566297
Code Hydro: F3--0210 **Rive de référence**:

Borne en pierre au croisement de la RD1 et RD4 - photo GoogleMaps 2014 (c)


Janvier 1910

Nature de l'inondation : **Débordement de cours d'eau**

Nature du repère : **Repère normalisé (décret n°2005-233)**

Commentaires : Report du repère gravé au pied de la gouttière de la rue Grand Rue en face du n°4.
Le repère donne la même altitude pour les crues de 1816 et 1910.


GÉNÉRAL

Code : WEB_R_201807270947 **Date de mise à jour** : 12/08/2021
Auteur : SMBVA_89

De haut en bas : 1816, 1910 et 2001 - photo SMBVA 2016 (c)

MARQUE

Texte : Bassin Versant de l'Armançon - Janvier 1910 - Niveau atteint par les eaux - Armançon
Maximum de l'inondation : Oui
Visibilité : Oui


Commune : **ATHIE**

Rivière : **L' Armançon**

Borne cadastrale au début du chemin de la Gueurge

Commentaires : Borne située à droite à l'entrée du chemin coté transformateur électrique

3 Repère(s) sur le site

GÉNÉRAL

Unité de gestion : Seine moyenne-Yonne-Loing

Code : WEB_S_201807274803 **Date de mise à jour** : 20/01/2020

Auteur : SMBVA_89



GÉOLOCALISATION


Coordonnées WGS84 : X: 4.25651400 / Y: 47.56629700

Coordonnées RGF93 (Lambert 93) X: 794473.11 / Y: 6719187.49

Coordonnées RGF93 (ETRS89) : X: 4.256514 / Y: 47.566297

Code Hydro: F3--0210 **Rive de référence**:

Borne en pierre au croisement de la RD1 et RD4 - photo GoogleMaps 2014 (c)


15 Mars 2001

Nature de l'inondation : **Débordement de cours d'eau**

Nature du repère : **Repère normalisé (décret n°2005-233)**

Commentaires : à dire de témoin riverain

GÉNÉRAL

Code : WEB_R_201807270457 **Date de mise à jour** : 12/08/2021

Auteur : SMBVA_89


De haut en bas : 1816, 1910 et 2001 - photo SMBVA 2016 (c)

MARQUE

Texte : Bassin Versant de l'Armançon - Mars 2001 - Niveau atteint par les eaux - Armançon

Maximum de l'inondation : Oui

Visibilité : Oui

	Commune : ATHIE	Rivière : L' Armançon
	Borne cadastrale au début du chemin de la Gueurge	
Commentaires : Borne située à droite à l'entrée du chemin coté transformateur électrique		3 Repère(s) sur le site

GÉNÉRAL

Unité de gestion : Seine moyenne-Yonne-Loing
Code : WEB_S_201807274803 **Date de mise à jour :** 20/01/2020
Auteur : SMBVA_89



GÉOLOCALISATION

Coordonnées WGS84 : X: 4.25651400 / Y: 47.56629700
Coordonnées RGF93 (Lambert 93) X: 794473.11 / Y: 6719187.49
Coordonnées RGF93 (ETRS89) : X: 4.256514 / Y: 47.566297
Code Hydro: F3--0210 **Rive de référence:**



	1816 Nature de l'inondation :
	Commentaires : D'après le descriptif du repère 1910, la crue de 1816 serait arrivée au même niveau

GÉNÉRAL

Code : WEB_R_202001224525 **Date de mise à jour :** 12/08/2021
Auteur : SPC SMYL

MARQUE
