

Commune : **BUFFON** | Rivière : **L' Armançon**

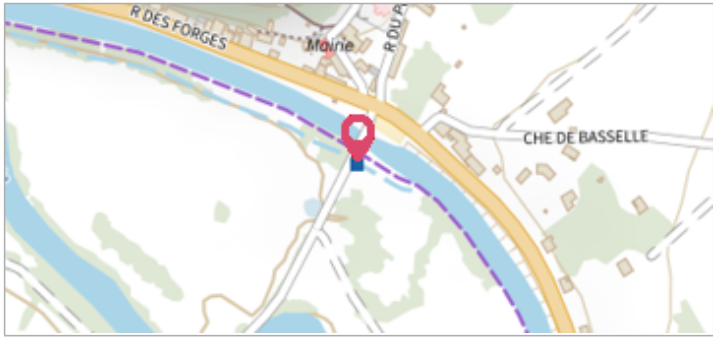
Lavoir de Buffon

Commentaires : en contrebas du canal de Bourgogne et de la route menant au pont sur l'Armançon

3 Repère(s) sur le site

GÉNÉRAL

Unité de gestion : Seine moyenne-Yonne-Loing
Code : WEB_S_201807273114 **Date de mise à jour :** 20/01/2020
Auteur : SMBVA_89



GÉOLOCALISATION

Coordonnées WGS84 : X: 4.27428690 / Y: 47.64835600
Coordonnées RGF93 (Lambert 93) X: 795662.17 / Y: 6728324.25
Coordonnées RGF93 (ETRS89) : X: 4.2742869 / Y: 47.648356
Code Hydro: F3--0210 **Rive de référence:**

5 janvier 2018

Nature de l'inondation : **Débordement de cours d'eau** Nature du repère : **Marque peinture ou encre**

Commentaires : Crue de janvier 2018

GÉNÉRAL

Code : WEB_R_201810183415 **Date de mise à jour :** 12/08/2021
Auteur : SPC SMYL

MARQUE

Texte : 05/01
Maximum de l'inondation : Non
Visibilité : Oui



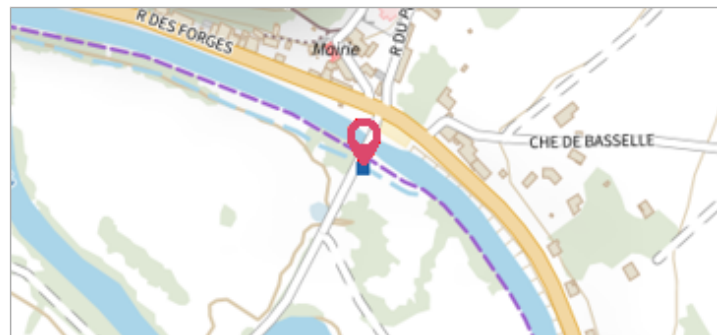
Commune : **BUFFON**

Rivière : **L' Armançon**

Lavoir de Buffon

3 Repère(s) sur le site

Commentaires : en contrebas du canal de Bourgogne et de la route menant au pont sur l'Armançon



GÉOLOCALISATION

Coordonnées WGS84 : X: 4.27428690 / Y: 47.64835600
Coordonnées RGF93 (Lambert 93) X: 795662.17 / Y: 6728324.25
Coordonnées RGF93 (ETRS89) : X: 4.2742869 / Y: 47.648356
Code Hydro: F3--0210 **Rive de référence:**



Avril 1998

Altitude calculée de l'eau : **201.494 m**

Nature de l'inondation : **Débordement de cours d'eau** Nature du repère : **Repère normalisé (décret n°2005-233)**

Commentaires : marque de peinture orange à l'intérieur du lavoir, reportée sur la façade pour plus de visibilité.
 Un macaron a été posé a droite de la porte.

GÉNÉRAL

Code : WEB_R_201807274019 **Date de mise à jour :** 12/08/2021
Auteur : SMBVA_89



MARQUE

Texte : Bassin Versant de l'Armançon - Avril 1998 - Niveau atteint par les eaux - Armançon
Maximum de l'inondation : Oui
Visibilité : Oui **État du repère :** Bon
Pérennité : Longue

NIVELLEMENT GPRS - SMBVA 2017 - 27/07/2017

Méthode : Méthode combinée
Référence nivelée : Marque d'inondation
Description référence du repère : Nivellement du sol puis mesure au mètre ruban
Système altimétrique : NGF IGN 1969 (système normal)
Altitude de la référence (en m) : 201.494 m
Altitude calculée de l'eau (en m) : 201.494



Commune : **BUFFON**

Rivière : **L' Armançon**

Lavoir de Buffon

Commentaires : en contrebas du canal de Bourgogne et de la route menant au pont sur l'Armançon

3 Repère(s) sur le site

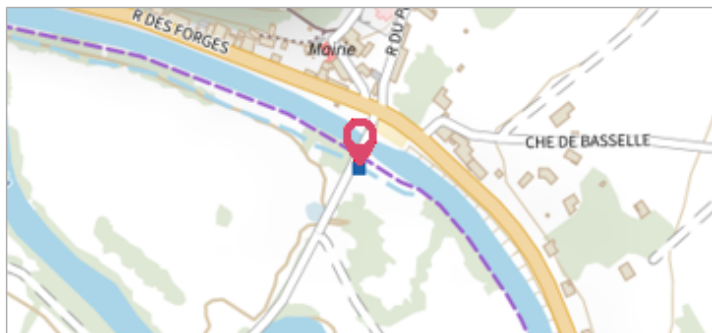
GÉNÉRAL

Unité de gestion : Seine moyenne-Yonne-Loing

Code : WEB_S_201807273114

Date de mise à jour : 20/01/2020

Auteur : SMBVA_89



Lavoir de Buffon - SMBVA 2017 (c)

GÉOLOCALISATION

Coordonnées WGS84 : X: 4.27428690 / Y: 47.64835600

Coordonnées RGF93 (Lambert 93) : X: 795662.17 / Y: 6728324.25

Coordonnées RGF93 (ETRS89) : X: 4.2742869 / Y: 47.648356

Code Hydro: F3--0210

Rive de référence:



Janvier 1910

Nature de l'inondation : **Débordement de cours d'eau**

Altitude calculée de l'eau : **201.694 m**

Nature du repère : **Repère normalisé (décret n°2005-233)**

Commentaires : trait fin marron sur la pierre à l'intérieur du lavoir, reporté pour plus de visibilité.

Un macaron a été posé à droite de l'entrée du lavoir.

GÉNÉRAL

Code : WEB_R_201807273731

Date de mise à jour : 12/08/2021

Auteur : SMBVA_89

MARQUE

Texte : Bassin Versant de l'Armançon - Janvier 1910 - Niveau atteint par les eaux - Armançon

Maximum de l'inondation : Oui

Visibilité : Oui

État du repère : Bon

Pérennité : Longue



Crue de 1910 matérialisée par le macaron le plus haut

NIVELLEMENT GPRS - SMBVA 2017 - 27/07/2017

Méthode : Méthode combinée

Référence nivelée : Marque d'inondation

Description référence du repère : Nivellement du sol puis mesure au mètre ruban

Système altimétrique : NGF IGN 1969 (système normal)

Altitude de la référence (en m) : 201.694 m

Altitude calculée de l'eau (en m) : 201.694