
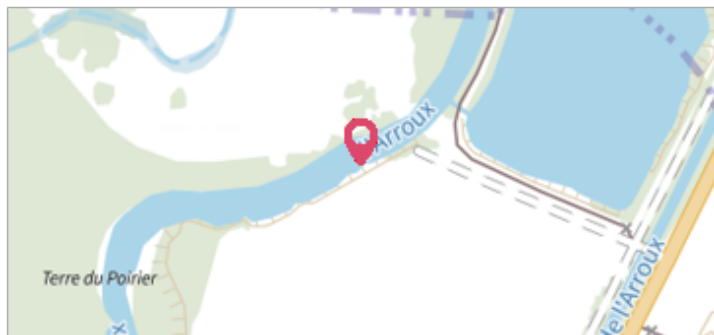


| | | |
|---|-----------------------------------|----------------------------|
|  | Commune : RIGNY-SUR-ARROUX | Rivière : L' Arroux |
| Zone de loisir, extrémité aval de Chasey | | |
| Commentaires : Site situé sur la berge à 80 m du portail métallique. | 1 Repère(s) sur le site | |


| |
|---|
| GÉNÉRAL |
| Unité de gestion : Loire-Allier-Cher-Indre |
| Code : LCI1801ARR_S_24 Date de mise à jour : 25/07/2018 |
| Auteur : SPC LCI |



| |
|--|
| GÉOLOCALISATION |
| Coordonnées WGS84 : X: 4.04727700 / Y: 46.56305800 |
| Coordonnées RGF93 (Lambert 93) : X: 780220.18 / Y: 6607534.97 |
| Coordonnées RGF93 (ETRS89) : X: 4.047277 / Y: 46.563058 |
| Code Hydro: K1--0180 Rive de référence: Gauche |



Portail d'accès au site

| | | |
|---|--|---|
|  | 5 Janvier 2018 | Altitude calculée de l'eau : 236.501 m |
| | Nature de l'inondation : Débordement de cours d'eau | Nature du repère : Limite au sol |

| |
|---|
| GÉNÉRAL |
| Code : LCI1801ARR_R_24_1 Date de mise à jour : 19/11/2018 |
| Auteur : SPC LCI |



Repère

| |
|---|
| MARQUE |
| Maximum de l'inondation : Oui |
| Visibilité : Oui État du repère : Disparu |
| Pérennité : Aucune Repère calculé : Non renseigné |
| PHEC : Non renseigné |

| |
|--|
| SOURCE DE REPÉRAGE : RECENSEMENT DES REPÈRES DE LA CRUE DE JANVIER 2018 SUR LE BASSIN DE L'ARROUX. - 28/02/2018 |
| Type de repérage : Non renseigné |
| Organisme : SPC Loire - Cher - Indre |

| |
|---|
| NIVELLEMENT D'ORIGINE SPC LCI - 27/02/2018 |
| Méthode : GPS |
| Organisme : SPC Loire - Cher - Indre |
| Référence nivelée : Marque d'inondation |
| Système altimétrique : NGF IGN 1969 (système normal) |
| Altitude de la référence (en m) : 236.501 m |
| Altitude calculée de l'eau (en m) : 236.501 |