

Commune : **CHAMPIGNY-SUR-MARNE**Rivière : **La Marne**

## Camping

Commentaires : Escalier de l'accueil

**1**

Repère(s) sur le site


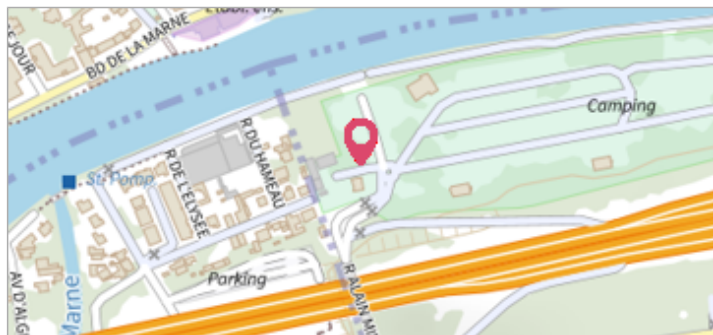
### GÉNÉRAL

Unité de gestion : Seine moyenne-Yonne-Loing

Code : SMYL18\_MA\_S\_215

Date de mise à jour : 24/07/2018

Auteur : SPC SMYL



Vue du site - Auteur : SPC SMYL

### GÉOLOCALISATION

Coordonnées WGS84 : X: 2.47687022 / Y: 48.82964930

Coordonnées RGF93 (Lambert 93) X: 661596.44 / Y: 6858970.75

Coordonnées RGF93 (ETRS89) : X: 2.4768702 / Y: 48.8296493

Code Hydro: F---0100

Rive de référence: Gauche

## 4 Février 2018

Nature de l'inondation : **Débordement de cours d'eau**Altitude calculée de l'eau : **36.377 m**Nature du repère : **Témoignage oral**


### GÉNÉRAL

Code : SMYL18\_MA\_R\_215\_1

Date de mise à jour :

Auteur : SPC SMYL

24/07/2018



Vue de la laisse - Auteur : SPC SMYL

### MARQUE

Maximum de l'inondation : Oui

Visibilité : Non renseigné

État du repère : Disparu

Pérennité : Aucune

Repère calculé : Non renseigné

PHEC : Non renseigné

### SOURCE DE REPÉRAGE : RELEVÉ DE LAISSES SUITE À LA CRUE DE FÉVRIER 2018 SUR LA MARNE EN ÎLE-DE-FRANCE - 13/02/2018

Type de repérage : Campagne de terrain post-inondation

Organisme(s) : SPC Seine moyenne - Yonne - Loing

### REPÉRAGE POST-INONDATION - 15/05/2018

Méthode : GPS

Organisme : SPC Seine moyenne - Yonne - Loing

Référence nivelée : Autre type de référence

Description référence du repère : Sol au pied de l'escalier

Système altimétrique : NGF IGN 1969 (système normal)

Altitude de la référence (en m) : 36.077 m

Différence entre le niveau d'eau et la référence (en m) : 0.300 m

Altitude calculée de l'eau (en m) : 36.377