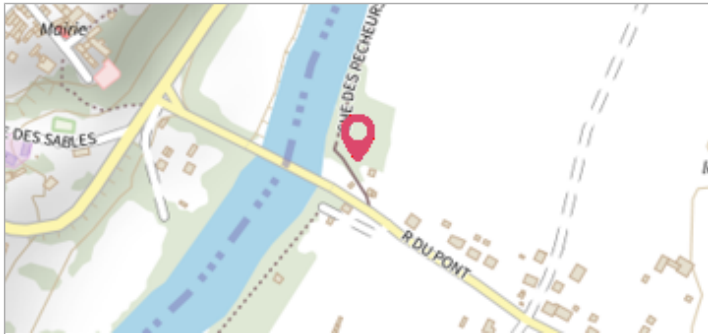


Commune : **SAACY-SUR-MARNE**Rivière : **La Marne****Chemin des pêcheurs****Commentaires :** Mur du bâtiment au toit rouge**2**

Repère(s) sur le site

**GÉNÉRAL****Unité de gestion :** Seine moyenne-Yonne-Loing**Code :** SMYL18\_MA\_S\_05**Date de mise à jour :** 24/07/2018**Auteur :** SPC SMYL


Vue du site - Auteur : SPC SMYL

**GÉOLOCALISATION****Coordonnées WGS84 :** X: 3.20561334 / Y: 48.96492380**Coordonnées RGF93 (Lambert 93) :** X: 715055.24 / Y: 6873905.55**Coordonnées RGF93 (ETRS89) :** X: 3.2056133 / Y: 48.9649238**Code Hydro:** F---0100**Rive de référence:** Gauche**1<sup>er</sup> Février 2018**Nature de l'inondation : **Débordement de cours d'eau**Altitude calculée de l'eau : **56.457 m**Nature du repère : **Laisse d'inondation****Commentaires :** Laisse sur le mur**GÉNÉRAL****Code :** SMYL18\_MA\_R\_05\_1**Date de mise à jour :****Auteur :** SPC SMYL

13/07/2022

**MARQUE****Maximum de l'inondation :** Oui**Visibilité :** Non renseigné**État du repère :** Disparu**Pérennité :** Aucune**Repère calculé :** Non renseigné**PHEC :** Non renseigné**SOURCE DE REPÉRAGE : RELEVÉ DE LAISSES SUITE À LA CRUE DE FÉVRIER 2018 SUR LA MARNE EN ÎLE-DE-FRANCE - 13/02/2018****Type de repérage :** Campagne de terrain post-inondation**Organisme :** SPC Seine moyenne - Yonne - Loing**REPÉRAGE POST-INONDATION - 15/05/2018****Méthode :** GPS**Organisme :** SPC Seine moyenne - Yonne - Loing**Référence nivelée :** Autre type de référence**Description référence du repère :** Sol au pied du mur**Système altimétrique :** NGF IGN 1969 (système normal)**Altitude de la référence (en m) :** 56.237 m**Différence entre le niveau d'eau et la référence (en m) :** 0.220 m**Altitude calculée de l'eau (en m) :** 56.457

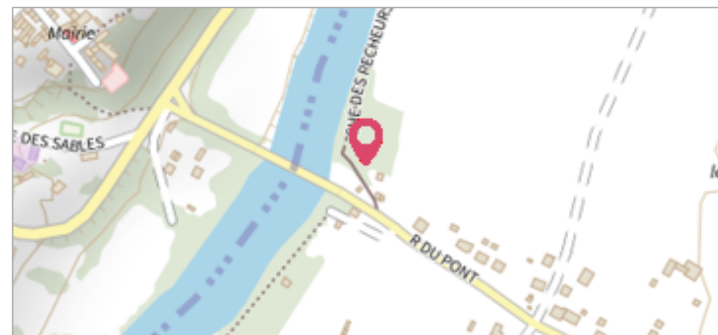
Vue de la laisse - Auteur : SPC SMYL

	Commune : <b>SAACY-SUR-MARNE</b>	Rivière : <b>La Marne</b>
<b>Chemin des pêcheurs</b>		<b>2</b> Repère(s) sur le site
<b>Commentaires :</b> Mur du bâtiment au toit rouge		

**GÉNÉRAL**


---

**Unité de gestion :** Seine moyenne-Yonne-Loing  
**Code :** SMYL18\_MA\_S\_05      **Date de mise à jour :** 24/07/2018  
**Auteur :** SPC SMYL




**GÉOLOCALISATION**


---

**Coordonnées WGS84 :** X: 3.20561334 / Y: 48.96492380  
**Coordonnées RGF93 (Lambert 93) :** X: 715055.24 / Y: 6873905.55  
**Coordonnées RGF93 (ETRS89) :** X: 3.2056133 / Y: 48.9649238  
**Code Hydro:** F---0100      **Rive de référence:** Gauche



	<b>12 Juin 2018</b>	Nature de l'inondation : <b>Débordement de cours d'eau</b>
		Nature du repère :

**GÉNÉRAL**


---

**Code :** WEB\_R\_201907282702      **Date de mise à jour :** 13/07/2022  
**Auteur :** MARTIN

**MARQUE**


---