
Commune : **BOUILHONNAC**

Rivière : **L' Orbiel**

Horte de Marcaillou

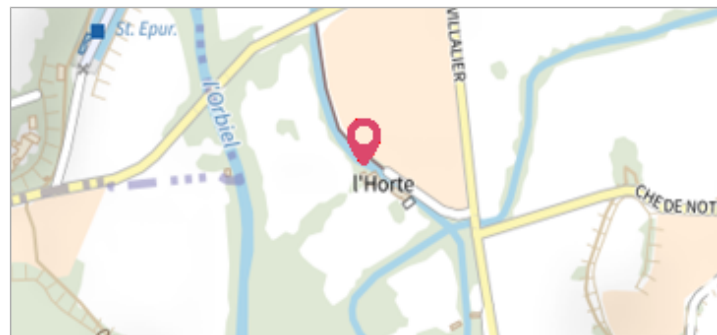
1 Repère(s) sur le site

GÉNÉRAL

Unité de gestion : Méditerranée Ouest

Code : DDTM11_SPRISR_orb4 **Date de mise à jour :** 09/10/2018

Auteur : DDTM 11



GÉOLOCALISATION

Coordonnées WGS84 : X: 2.43266390 / Y: 43.23222300


Coordonnées RGF93 (Lambert 93) X: 653883.44 / **Y:** 6237168.2

Coordonnées RGF93 (ETRS89) : X: 2.4326639 / Y: 43.232223

Code Hydro: Y1410500 **Rive de référence:**



Porte de hangar


14 Novembre 1999

Altitude calculée de l'eau : **95.45 m**

Nature de l'inondation : **Débordement de cours d'eau**


Nature du repère : **Marque peinture ou encre**

Commentaires : Repère représentatif des écoulements de l'Orbiel, de la Clamoux et du ruisseau de Villepeyrus

GÉNÉRAL

Code : DDTM11_SPRISR_orb_4 **Date de mise à jour :** 09/10/2018

Auteur : DDTM 11



Mur de hangar

MARQUE

ENQUÊTE DDE - 24/11/1999

Altitude de la référence (en m) : 94.130 m

Différence entre le niveau d'eau et la référence (en m) : 1.320 m

Altitude calculée de l'eau (en m) : 95.45