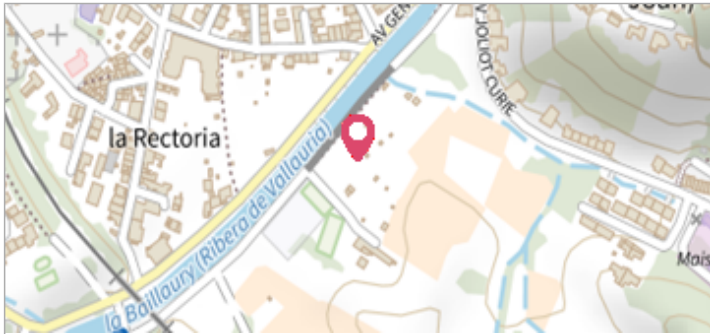


Commune : **BANYULS-SUR-MER**Rivière : **La Mer Méditerranée****Skate park****Commentaires** : Cours d'eau : la Bailloury.**2**

Repère(s) sur le site

**GÉNÉRAL****Unité de gestion** : Méditerranée Ouest**Code** : WEB\_S\_201807313630\_1\_1 **Date de mise à jour** : 31/07/2018**Auteur** : DDTM 66


vue du site

**GÉOLOCALISATION****Coordonnées WGS84** : X: 3.12832587 / Y: 42.47636510**Coordonnées RGF93 (Lambert 93)** X: 710567.8 / Y: 6152954.39**Coordonnées RGF93 (ETRS89)** : X: 3.1283259 / Y: 42.4763651**Code Hydro**: \_MERMEDI **Rive de référence**: Non renseigné**19 Novembre 2011**Nature de l'inondation : **Débordement de cours d'eau**Altitude calculée de l'eau : **5.18 m**Nature du repère : **Laisse d'inondation****Commentaires** : Repère devant le skate park.**GÉNÉRAL****Code** : WEB\_R\_201807203235**Date de mise à jour** :**Auteur** : DDTM 66

21/04/2020

**MARQUE****Maximum de l'inondation** : Non renseigné**Visibilité** : Non**État du repère** : Disparu**Pérennité** : Aucune**Repère calculé** : Non renseigné**PHEC** : Non renseigné**SOURCE DE REPÉRAGE** : RECENSEMENT DDTM 66 2018 - 25/11/2011**Type de repérage** : Campagne de terrain post-inondation**Organisme** : DDTM 66**NIVELLEMENT 2011 - 25/11/2011****Méthode** : Non renseigné**Référence nivelée** : Non renseigné**Système altimétrique** : NGF IGN 1969 (système normal)**Altitude de la référence (en m)** : 4.530 m**Différence entre le niveau d'eau et la référence (en m)** : 0.650 m**Altitude calculée de l'eau (en m)** : 5.18

vue du site


Commune : **BANYULS-SUR-MER**

Rivière : **La Mer Méditerranée**

**Skate park**

**Commentaires** : Cours d'eau : la Bailloury.

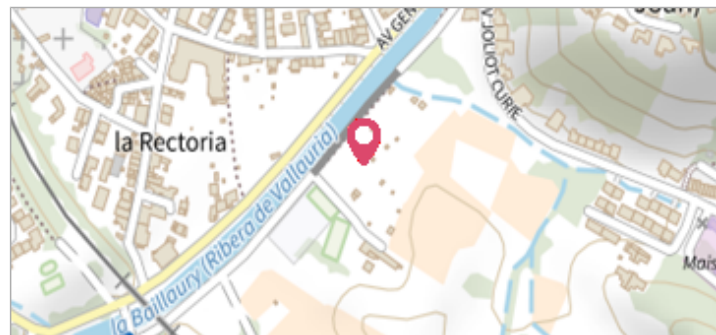
**2** Repère(s) sur le site

**GÉNÉRAL**

**Unité de gestion** : Méditerranée Ouest

**Code** : WEB\_S\_201807313630\_1\_1 **Date de mise à jour** : 31/07/2018

**Auteur** : DDTM 66



**GÉOLOCALISATION**

**Coordonnées WGS84** : X: 3.12832587 / Y: 42.47636510

**Coordonnées RGF93 (Lambert 93)** X: 710567.8 / Y: 6152954.39

**Coordonnées RGF93 (ETRS89)** : X: 3.1283259 / Y: 42.4763651

**Code Hydro**: \_MERMEDI **Rive de référence**: Non renseigné




**19 Novembre 2011**

Altitude calculée de l'eau : **4.78 m**

Nature de l'inondation : **Débordement de cours d'eau**


Nature du repère : **Laisse d'inondation**

**Commentaires** : Repère derrière le skate park.

**GÉNÉRAL**

**Code** : WEB\_R\_201807202328 **Date de mise à jour** : 21/04/2020

**Auteur** : DDTM 66



**MARQUE**

**Maximum de l'inondation** : Non renseigné

**Visibilité** : Non **État du repère** : Disparu

**Pérennité** : Aucune **Repère calculé** : Non renseigné

**PHEC** : Non renseigné

**SOURCE DE REPÉRAGE : RECENSEMENT DDTM 66 2018 - 25/11/2011**

**Type de repérage** : Campagne de terrain post-inondation

**Organisme** : DDTM 66

**NIVELLEMENT 2011 - 25/11/2011**

**Méthode** : Non renseigné

**Référence nivelée** : Non renseigné

**Système altimétrique** : NGF IGN 1969 (système normal)

**Altitude de la référence (en m)** : 4.530 m

**Différence entre le niveau d'eau et la référence (en m)** : 0.250 m

**Altitude calculée de l'eau (en m)** : 4.78