


Commune : **SOREDE** | Rivière : **Laroque**

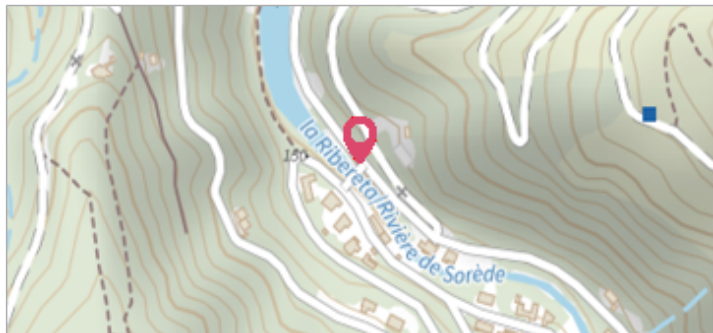
 **Pont del Mitg**

Commentaires : Cours d'eau : la Tassio.

1 Repère(s) sur le site

GÉNÉRAL


Unité de gestion : Méditerranée Ouest
 Code : WEB_S_201807313632 Date de mise à jour : 31/07/2018
 Auteur : DDTM 66



Vue du site

GÉOLOCALISATION

Coordonnées WGS84 : X: 2.95815785 / Y: 42.51214240
 Coordonnées RGF93 (Lambert 93) X: 696556.35 / Y: 6156926.74
 Coordonnées RGF93 (ETRS89) : X: 2.9581579 / Y: 42.5121424
 Code Hydro: Y0280580 Rive de référence: Non renseigné

 **19 novembre 2011** Altitude calculée de l'eau : **153.43 m**

Nature de l'inondation : **Débordement de cours d'eau** Nature du repère : **Laisse d'inondation**

GÉNÉRAL

Code : WEB_R_201807203615 Date de mise à jour : 21/04/2020
 Auteur : DDTM 66

MARQUE

Maximum de l'inondation : Non renseigné
 Visibilité : Non État du repère : Disparu
 Pérennité : Aucune Repère calculé : Non renseigné
 PHEC : Non renseigné

SOURCE DE REPÉRAGE : RECENSEMENT DDTM 66 2018 - 25/11/2011

Type de repérage : Campagne de terrain post-inondation
 Organisme(s) : DDTM 66

NIVELLEMENT 2011 - 25/11/2011

Méthode : Non renseigné
 Référence nivelée : Non renseigné
 Système altimétrique : NGF IGN 1969 (système normal)
 Altitude de la référence (en m) : 152.730 m
 Différence entre le niveau d'eau et la référence (en m) : 0.700 m
 Altitude calculée de l'eau (en m) : 153.43