
Commune : **SAINT-ANDRE**

Rivière : **La Riberette**

**Route de Taxo**

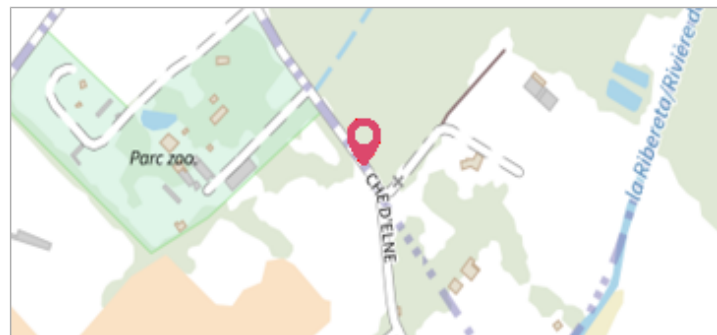
**2** Repère(s) sur le site

**GÉNÉRAL**

**Unité de gestion :** Méditerranée Ouest

**Code :** WEB\_S\_201807313633\_1 **Date de mise à jour :** 31/07/2018

**Auteur :** DDTM 66



**GÉOLOCALISATION**


**Coordonnées WGS84 :** X: 2.98754663 / Y: 42.57213170

**Coordonnées RGF93 (Lambert 93) :** X: 698976.13 / Y: 6163599.07

**Coordonnées RGF93 (ETRS89) :** X: 2.9875466 / Y: 42.5721317

**Code Hydro:** Y0110560 **Rive de référence:** Non renseigné




**19 Novembre 2011**

Altitude calculée de l'eau : **13.72 m**


Nature de l'inondation : **Débordement de cours d'eau**

Nature du repère : **Laisse d'inondation**

**GÉNÉRAL**

**Code :** WEB\_R\_201807195131 **Date de mise à jour :** 21/04/2020

**Auteur :** DDTM 66



**MARQUE**

**Maximum de l'inondation :** Non renseigné

**Visibilité :** Non **État du repère :** Disparu

**Pérennité :** Aucune **Repère calculé :** Non renseigné

**PHEC :** Non renseigné

**SOURCE DE REPÉRAGE : RECENSEMENT DDTM 66 2018 - 25/11/2011**

**Type de repérage :** Campagne de terrain post-inondation

**Organisme :** DDTM 66

**NIVELLEMENT 2011 - 25/11/2011**

**Méthode :** Non renseigné

**Référence nivelée :** Non renseigné

**Système altimétrique :** NGF IGN 1969 (système normal)

**Altitude de la référence (en m) :** 13.270 m

**Différence entre le niveau d'eau et la référence (en m) :** 0.450 m

**Altitude calculée de l'eau (en m) :** 13.72 m