

Commune : **SAINT-ANDRE**Rivière : **La Riberette**

Route de Taxo

2

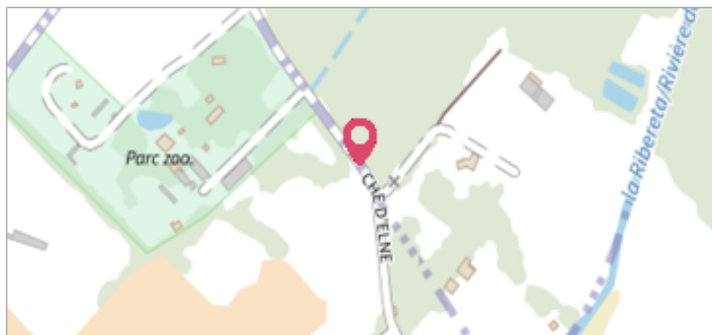
Repère(s) sur le site

GÉNÉRAL

Unité de gestion : Méditerranée Ouest

Code : WEB_S_201807313633_1 Date de mise à jour : 31/07/2018

Auteur : DDTM 66



Vue du site

GÉOLOCALISATION

Coordonnées WGS84 : X: 2.98754663 / Y: 42.57213170

Coordonnées RGF93 (Lambert 93) X: 698976.13 / Y: 6163599.07

Coordonnées RGF93 (ETRS89) : X: 2.9875466 / Y: 42.5721317

Code Hydro: Y0110560 Rive de référence: Non renseigné

**19 Novembre 2011**Nature de l'inondation : **Débordement de cours d'eau**Altitude calculée de l'eau : **14.76 m**Nature du repère : **Laisse d'inondation**

Commentaires : Repère au niveau du passage à gué.

GÉNÉRAL

Code : WEB_R_201807195711

Date de mise à jour :

Auteur : DDTM 66

21/04/2020

MARQUE

Maximum de l'inondation : Non renseigné

Visibilité : Non

État du repère : Disparu

Pérennité : Aucune

Repère calculé : Non renseigné

PHEC : Non renseigné

SOURCE DE REPÉRAGE : RECENSEMENT DDTM 66 2018 - 25/11/2011

Type de repérage : Campagne de terrain post-inondation

Organisme : DDTM 66

NIVELLEMENT 2011 - 25/11/2011

Méthode : Non renseigné

Référence nivelée : Non renseigné


Système altimétrique : NGF IGN 1969 (système normal)

Altitude de la référence (en m) : 14.760 m

Altitude calculée de l'eau (en m) : 14.76



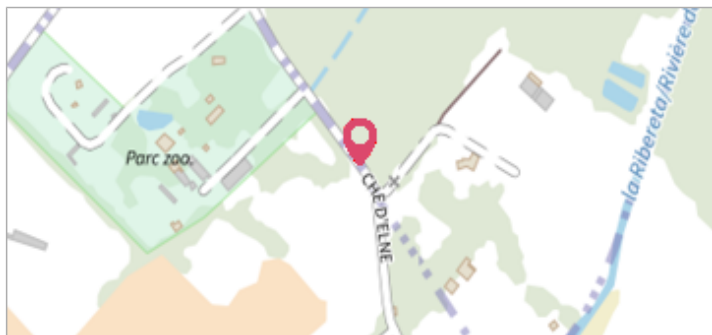
vue du site

	Commune : SAINT-ANDRE	Rivière : La Riberette
	Route de Taxo	

2 Repère(s) sur le site


GÉNÉRAL

Unité de gestion : Méditerranée Ouest
 Code : WEB_S_201807313633_1 Date de mise à jour : 31/07/2018
 Auteur : DDTM 66



GÉOLOCALISATION

Coordonnées WGS84 : X: 2.98754663 / Y: 42.57213170
 Coordonnées RGF93 (Lambert 93) X: 698976.13 / Y: 6163599.07
 Coordonnées RGF93 (ETRS89) : X: 2.9875466 / Y: 42.5721317
 Code Hydro: Y0110560 Rive de référence: Non renseigné

	19 Novembre 2011	Altitude calculée de l'eau : 13.72 m
	Nature de l'inondation : Débordement de cours d'eau	Nature du repère : Laisse d'inondation

GÉNÉRAL

Code : WEB_R_201807195131 Date de mise à jour :
 Auteur : DDTM 66 21/04/2020

MARQUE

Maximum de l'inondation : Non renseigné
 Visibilité : Non État du repère : Disparu
 Pérennité : Aucune Repère calculé : Non renseigné
 PHEC : Non renseigné

SOURCE DE REPÉRAGE : RECENSEMENT DDTM 66 2018 - 25/11/2011

Type de repérage : Campagne de terrain post-inondation
 Organisme : DDTM 66

NIVELLEMENT 2011 - 25/11/2011

Méthode : Non renseigné
 Référence nivelée : Non renseigné
 Système altimétrique : NGF IGN 1969 (système normal)
 Altitude de la référence (en m) : 13.270 m
 Différence entre le niveau d'eau et la référence (en m) : 0.450 m
 Altitude calculée de l'eau (en m) : 13.72