	Commune : RIVESALTES	Rivière : L' Agly
	Pont A9-Avenue du stade	

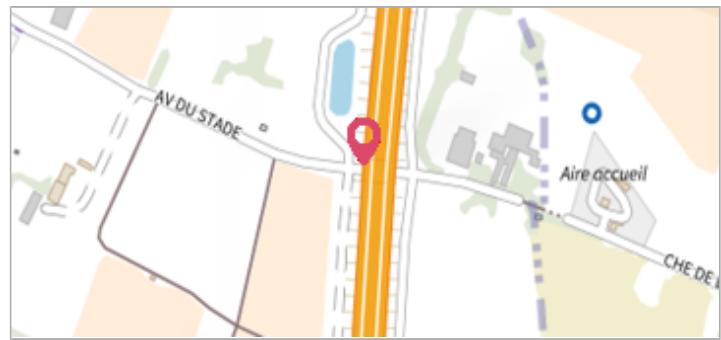
1 Repère(s) sur le site

GÉNÉRAL

Unité de gestion : Méditerranée Ouest

Code : WEB_S_201807313636_1_1_1_1_1_1 Date de mise à jour : 31/07/2018

Auteur : DDTM 66



GÉOLOCALISATION


Coordonnées WGS84 : X: 2.89177986 / Y: 42.76607930

Coordonnées RGF93 (Lambert 93) X: 691132.09 / Y: 6185176.99

Coordonnées RGF93 (ETRS89) : X: 2.8917799 / Y: 42.7660793

Code Hydro: Y06-0400 Rive de référence: Non renseigné




	5 Mars 2013	Altitude calculée de l'eau : non déterminé
	Nature de l'inondation : Débordement de cours d'eau	Nature du repère : Laisse d'inondation

GÉNÉRAL

Code : WEB_R_201807183945 Date de mise à jour : 21/04/2020

Auteur : DDTM 66



MARQUE

Maximum de l'inondation : Non renseigné

Visibilité : Non État du repère : Disparu

Pérennité : Aucune Repère calculé : Non renseigné

PHEC : Non renseigné

SOURCE DE REPÉRAGE : RECENSEMENT DDTM 66 2018 - 14/03/2013

Type de repérage : Campagne de terrain post-inondation

Organisme : DDTM 66

NIVELLEMENT 2013 - 14/03/2013

Méthode : Non renseigné

Référence nivelée : Non renseigné

Système altimétrique : NGF IGN 1969 (système normal)

Différence entre le niveau d'eau et la référence (en m) : 1.390 m