

Commune : **LEVALLOIS-PERRET**Rivière : **La Seine**

## Île de la Grande Jatte Boulevard de Levallois

**Commentaires :** A gauche du portail identifié par la marque du GR sur le mur

**1**

Repère(s) sur le site


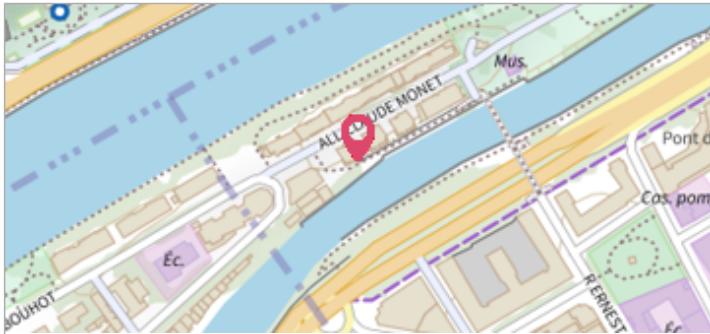
### GÉNÉRAL

**Unité de gestion :** Seine moyenne-Yonne-Loing

**Code :** SMYL16\_SA\_S\_174

**Date de mise à jour :** 13/07/2018

**Auteur :** SPC SMYL



Vue du site - SPC SMYL

### GÉOLOCALISATION

**Coordonnées WGS84 :** X: 2.27347540 / Y: 48.89779740

**Coordonnées RGF93 (Lambert 93) :** X: 646735.07 / Y: 6866666.36

**Coordonnées RGF93 (ETRS89) :** X: 2.2734754 / Y: 48.8977974

**Code Hydro:** ----0010

**Rive de référence:** Gauche



**4 Juin 2016**

Nature de l'inondation : **Débordement de cours d'eau**

Altitude calculée de l'eau : **28.1 m**

Nature du repère : **Laisse d'inondation**

**Commentaires :** Laisse sur mur

### GÉNÉRAL

**Code :** SMYL16\_SA\_R\_174\_1

**Date de mise à jour :**

**Auteur :** SPC SMYL

04/05/2021

### MARQUE

**Maximum de l'inondation :** Oui

**Visibilité :** Non

**État du repère :** Disparu

**Pérennité :** Aucune

**Repère calculé :** Non renseigné

**PHEC :** Non renseigné

**SOURCE DE REPÉRAGE : RELEVÉ DE LAISSES SUITE À LA CRUE DE MAI/JUIN 2016 SUR LE BASSIN DE LA SEINE - 08/06/2016**

**Type de repérage :** Campagne de terrain post-inondation

**Organisme :** SPC Seine moyenne - Yonne - Loing

### REPÉRAGE POST-INONDATION - 10/09/2016

**Méthode :** Méthode combinée

**Organisme :** SPC Seine moyenne - Yonne - Loing

**Référence nivelée :** Autre type de référence


**Description référence du repère :** Au sol sur le quai

**Système altimétrique :** NGF IGN 1969 (système normal)

**Altitude de la référence (en m) :** 27.780 m

**Différence entre le niveau d'eau et la référence (en m) :** 0.320 m

**Altitude calculée de l'eau (en m) :** 28.1 m



Vue de la marque - SPC SMYL