

Commune : **LA FRETTE-SUR-SEINE**

Rivière : **La Seine**

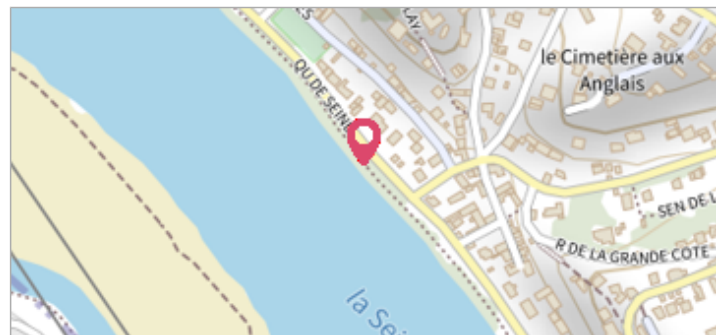
**123 bis Quai de Seine**

**Commentaires** : Escalier d'accès à la passerelle pour péniche

**1** Repère(s) sur le site

**GÉNÉRAL**

**Unité de gestion** : Seine moyenne-Yonne-Loing  
**Code** : SMYL16\_SA\_S\_311 **Date de mise à jour** : 13/07/2018  
**Auteur** : SPC SMYL




**GÉOLOCALISATION**

**Coordonnées WGS84** : X: 2.17235480 / Y: 48.98065400  
**Coordonnées RGF93 (Lambert 93)** X: 639418.28 / Y: 6875952.75  
**Coordonnées RGF93 (ETRS89)** : X: 2.1723548 / Y: 48.980654  
**Code Hydro**: ----0010 **Rive de référence**: Droite



Vue du site - SPC SMYL




**4 Juin 2016**  
Nature de l'inondation : **Débordement de cours d'eau**

Altitude calculée de l'eau : **23.86 m**  
Nature du repère : **Témoignage oral**

**Commentaires** : Laisse sur escalier

**GÉNÉRAL**

**Code** : SMYL16\_SA\_R\_311\_1 **Date de mise à jour** : 08/11/2019  
**Auteur** : SPC SMYL



Vue de la marque - SPC SMYL

**MARQUE**

**Maximum de l'inondation** : Oui  
**Visibilité** : Non **État du repère** : Disparu  
**Pérennité** : Aucune **Repère calculé** : Non renseigné  
**PHEC** : Non renseigné

**SOURCE DE REPÉRAGE : RELEVÉ DE LAISSES SUITE À LA CRUE DE MAI/JUIN 2016 SUR LE BASSIN DE LA SEINE - 08/06/2016**

**Type de repérage** : Campagne de terrain post-inondation  
**Organisme** : SPC Seine moyenne - Yonne - Loing

**REPÉRAGE POST-INONDATION - 10/09/2016**

**Méthode** : GPS  
**Organisme** : SPC Seine moyenne - Yonne - Loing  
**Référence nivelée** : Marque d'inondation  
**Système altimétrique** : NGF IGN 1969 (système normal)  
**Altitude de la référence (en m)** : 23.860 m  
**Altitude calculée de l'eau (en m)** : 23.86