



Commune : **LEVALLOIS-PERRET**

Rivière : **La Seine**

Île de la Grande Jatte Boulevard de Levallois

Commentaires : A gauche du portail identifié par la marque du GR sur le mur

1 Repère(s) sur le site


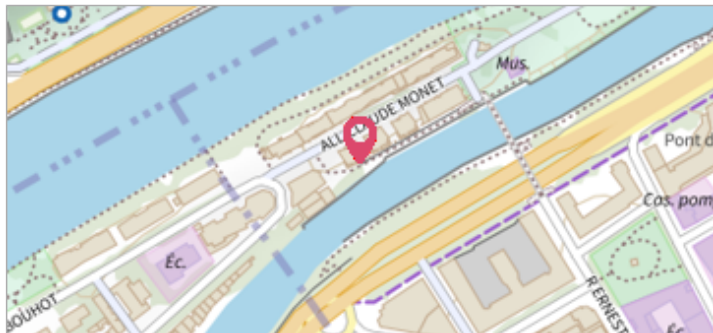
GÉNÉRAL

Unité de gestion : Seine moyenne-Yonne-Loing

Code : SMYL16_SA_S_174

Date de mise à jour : 13/07/2018

Auteur : SPC SMYL



Vue du site - SPC SMYL

GÉOLOCALISATION

Coordonnées WGS84 : X: 2.27347540 / Y: 48.89779740

Coordonnées RGF93 (Lambert 93) X: 646735.07 / Y: 6866666.36

Coordonnées RGF93 (ETRS89) : X: 2.2734754 / Y: 48.8977974

Code Hydro: ----0010

Rive de référence: Gauche

4 Juin 2016



Nature de l'inondation : **Débordement de cours d'eau**

Altitude calculée de l'eau : **28.1 m**

Nature du repère : **Laisse d'inondation**

Commentaires : Laisse sur mur

GÉNÉRAL

Code : SMYL16_SA_R_174_1

Date de mise à jour :

Auteur : SPC SMYL

04/05/2021

MARQUE

Maximum de l'inondation : Oui

Visibilité : Non

État du repère : Disparu

Pérennité : Aucune

Repère calculé : Non renseigné

PHEC : Non renseigné

SOURCE DE REPÉRAGE : RELEVÉ DE LAISSES SUITE À LA CRUE DE MAI/JUIN 2016 SUR LE BASSIN DE LA SEINE - 08/06/2016

Type de repérage : Campagne de terrain post-inondation

Organisme(s) : SPC Seine moyenne - Yonne - Loing

REPÉRAGE POST-INONDATION - 10/09/2016

Méthode : Méthode combinée

Organisme : SPC Seine moyenne - Yonne - Loing

Référence nivelée : Autre type de référence


Description référence du repère : Au sol sur le quai

Système altimétrique : NGF IGN 1969 (système normal)

Altitude de la référence (en m) : 27.780 m

Différence entre le niveau d'eau et la référence (en m) : 0.320 m

Altitude calculée de l'eau (en m) : 28.1



Vue de la marque - SPC SMYL