
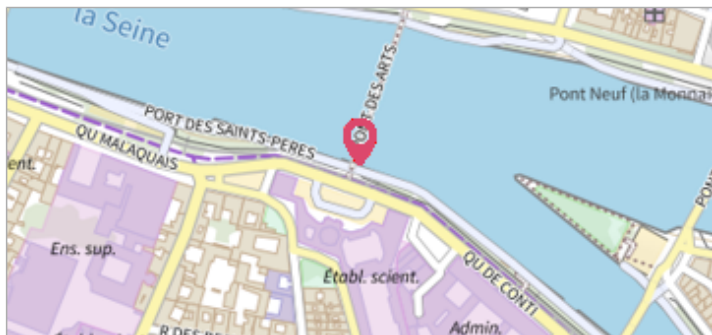
	Commune : PARIS	Rivière : La Seine
Pont des arts amont		
Commentaires : Muret du quai au niveau de la plaque bleue-jaune		1 Repère(s) sur le site

GÉNÉRAL


Unité de gestion : Seine moyenne-Yonne-Loing
 Code : SMYL16_SP_S_101 Date de mise à jour : 13/07/2018
 Auteur : SPC SMYL



Vue du site - SPC SMYL


GÉOLOCALISATION

Coordonnées WGS84 : X: 2.33736410 / Y: 48.85779820
 Coordonnées RGF93 (Lambert 93) X: 651381.61 / Y: 6862177.52
 Coordonnées RGF93 (ETRS89) : X: 2.3373641 / Y: 48.8577982
 Code Hydro: ----0010 Rive de référence: Gauche

	3 Juin 2016	Altitude calculée de l'eau : 31.284 m
Nature de l'inondation : Débordement de cours d'eau		Nature du repère : Laisse d'inondation
Commentaires : Laisse sur échelle - Altitude du repère 12h avant le max à Paris Austerlitz (-0,11cm)		

GÉNÉRAL

Code : SMYL16_SP_R_101_1 Date de mise à jour : 25/11/2018
 Auteur : SPC SMYL



Vue de la laisse - SPC SMYL

MARQUE

Maximum de l'inondation : Non
 Visibilité : Non renseigné État du repère : Non renseigné
 Pérennité : Non renseigné Repère calculé : Non renseigné
 PHEC : Non renseigné

SOURCE DE REPÉRAGE : RELEVÉ DE LAISSES SUITE À LA CRUE DE MAI/JUIN 2016 SUR LE BASSIN DE LA SEINE - 03/06/2016

Type de repérage : Campagne de terrain post-inondation
 Organisme : SPC Seine moyenne - Yonne - Loing

REPÉRAGE POST-INONDATION - 06/04/2018

Méthode : GPS
 Organisme : SPC Seine moyenne - Yonne - Loing
 Référence nivelée : Autre type de référence
 Description référence du repère : Au sol au bas du muret
 Système altimétrique : NGF IGN 1969 (système normal)
 Altitude de la référence (en m) : 30.424 m
 Différence entre le niveau d'eau et la référence (en m) : 0.860 m
 Altitude calculée de l'eau (en m) : 31.284