
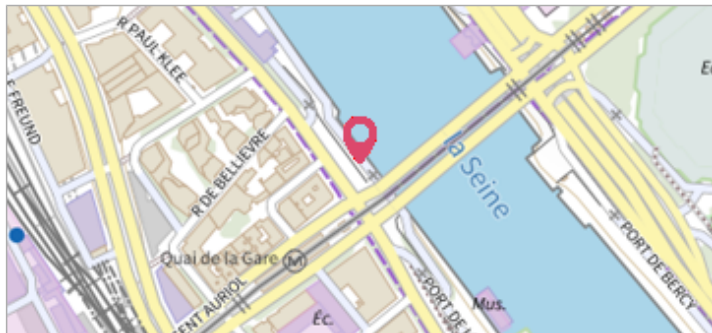


Commune : **PARIS**Rivière : **La Seine****Pont de Bercy aval****Commentaires :** Échelle aval**1**


Repère(s) sur le site

GÉNÉRAL**Unité de gestion :** Seine moyenne-Yonne-Loing**Code :** SMYL16_SP_S_90**Date de mise à jour :** 13/07/2018**Auteur :** SPC SMYL

Vue du site - SPC SMYL

GÉOLOCALISATION**Coordonnées WGS84 :** X: 2.37371600 / Y: 48.83782090**Coordonnées RGF93 (Lambert 93) :** X: 654031.12 / Y: 6859934.46**Coordonnées RGF93 (ETRS89) :** X: 2.373716 / Y: 48.8378209**Code Hydro :** ----0010**Rive de référence :** Gauche**3 Juin 2016**Altitude calculée de l'eau : **31.867 m**Nature de l'inondation : **Débordement de cours d'eau**Nature du repère : **Laisse d'inondation****Commentaires :** Laisse sur escalier - Altitude du repère 12h avant le max à Paris Austerlitz (-0,11cm)**GÉNÉRAL****Code :** SMYL16_SP_R_90_1**Date de mise à jour :****Auteur :** SPC SMYL

25/11/2018



Vue de la laisse - SPC SMYL

MARQUE**Maximum de l'inondation :** Non**Visibilité :** Non renseigné**État du repère :** Non renseigné**Pérennité :** Non renseigné**Repère calculé :** Non renseigné**PHEC :** Non renseigné**SOURCE DE REPÉRAGE : RELEVÉ DE LAISSES SUITE À LA CRUE DE MAI/JUIN 2016 SUR LE BASSIN DE LA SEINE - 03/06/2016****Type de repérage :** Campagne de terrain post-inondation**Organisme :** SPC Seine moyenne - Yonne - Loing**REPÉRAGE POST-INONDATION - 06/04/2018****Méthode :** GPS**Organisme :** SPC Seine moyenne - Yonne - Loing**Référence nivelée :** Autre type de référence**Description référence du repère :** Au sol au bas de l'échelle**Système altimétrique :** NGF IGN 1969 (système normal)**Altitude de la référence (en m) :** 30.217 m**Différence entre le niveau d'eau et la référence (en m) :** 1.650 m**Altitude calculée de l'eau (en m) :** 31.867