
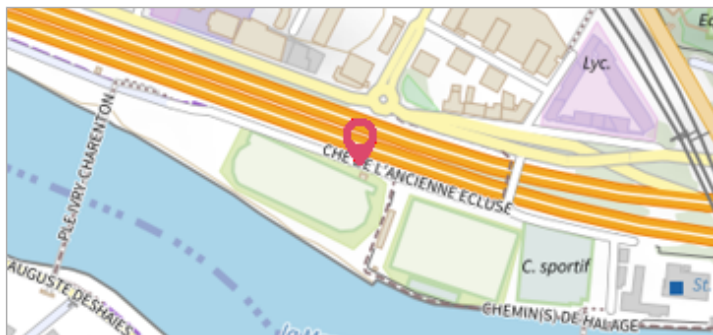


Commune : **CHARENTON-LE-PONT**Rivière : **La Seine****Stade Henri Guerin#5****Commentaires** : Piste d'athlétisme ligne droite coté rue sur hangar aval proche sautoir**1**


Repère(s) sur le site

**GÉNÉRAL****Unité de gestion** : Seine moyenne-Yonne-Loing**Code** : SMYL16\_SP\_S\_34**Date de mise à jour** : 13/07/2018**Auteur** : SPC SMYL

Vue du site - SPC SMYL

**GÉOLOCALISATION****Coordonnées WGS84** : X: 2.41049320 / Y: 48.81791670**Coordonnées RGF93 (Lambert 93)** X: 656713.97 / Y: 6857700.55**Coordonnées RGF93 (ETRS89)** : X: 2.4104932 / Y: 48.8179167**Code Hydro**: ----0010**Rive de référence**: Droite**3 Juin 2016**Nature de l'inondation : **Débordement de cours d'eau**Altitude calculée de l'eau : **32.56 m**Nature du repère : **Marque peinture ou encre****Commentaires** : Laisse sur hangar**GÉNÉRAL****Code** : SMYL16\_SP\_R\_34\_1**Date de mise à jour** :**Auteur** : SPC SMYL

13/07/2018

**MARQUE****Maximum de l'inondation** : Oui**Visibilité** : Non renseigné**État du repère** : Non renseigné**Pérennité** : Non renseigné**Repère calculé** : Non renseigné**PHEC** : Non renseigné

Vue de la laisse - SPC SMYL

**SOURCE DE REPÉRAGE : RELEVÉ DE LAISSES SUITE À LA CRUE DE MAI/JUIN 2016 SUR LE BASSIN DE LA SEINE - 03/06/2016****Type de repérage** : Campagne de terrain post-inondation**Organisme(s)** : SPC Seine moyenne - Yonne - Loing**REPÉRAGE POST-INONDATION - 06/04/2018****Méthode** : GPS**Organisme** : SPC Seine moyenne - Yonne - Loing**Référence nivelée** : Autre type de référence**Description référence du repère** : Au sol au pied du hangar au niveau de la marque**Système altimétrique** : NGF IGN 1969 (système normal)**Altitude de la référence (en m)** : 32.140 m**Différence entre le niveau d'eau et la référence (en m)** : 0.420 m**Altitude calculée de l'eau (en m)** : 32.56