
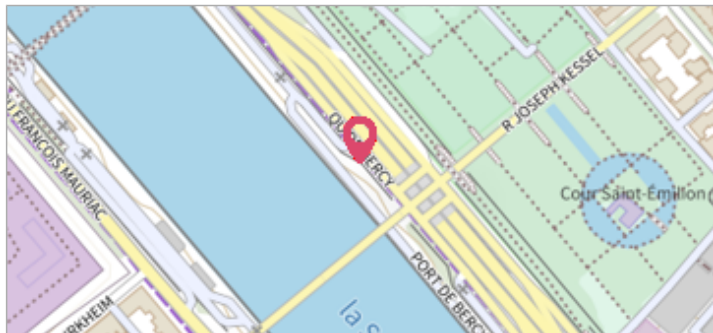


Commune : **PARIS**Rivière : **La Seine****Port de Bercy#3****Commentaires** : Aval Pont Tolbiac porte grillagée**1**


Repère(s) sur le site

**GÉNÉRAL****Unité de gestion** : Seine moyenne-Yonne-Loing**Code** : SMYL16\_SP\_S\_11**Date de mise à jour** : 13/07/2018**Auteur** : SPC SMYL

Vue du site - SPC SMYL

**GÉOLOCALISATION****Coordonnées WGS84** : X: 2.38148180 / Y: 48.83381640**Coordonnées RGF93 (Lambert 93)** X: 654597.62 / Y: 6859484.71**Coordonnées RGF93 (ETRS89)** : X: 2.3814818 / Y: 48.8338164**Code Hydro**: ----0010**Rive de référence**: Droite**3 juin 2016**Nature de l'inondation : **Débordement de cours d'eau**Altitude calculée de l'eau : **32.27 m**Nature du repère : **Témoignage oral****Commentaires** : Laisse sur container grillagé**GÉNÉRAL****Code** : SMYL16\_SP\_R\_11\_1**Date de mise à jour** :**Auteur** : SPC SMYL

31/05/2022

**MARQUE****Maximum de l'inondation** : Oui**Visibilité** : Non renseigné**État du repère** : Non renseigné**Pérennité** : Non renseigné**Repère calculé** : Non renseigné**PHEC** : Non renseigné**SOURCE DE REPÉRAGE : RELEVÉ DE LAISSES SUITE À LA CRUE DE MAI/JUIN 2016 SUR LE BASSIN DE LA SEINE - 03/06/2016****Type de repérage** : Campagne de terrain post-inondation**Organisme(s)** : SPC Seine moyenne - Yonne - Loing**REPÉRAGE POST-INONDATION - 06/04/2018****Méthode** : GPS**Organisme** : SPC Seine moyenne - Yonne - Loing**Référence nivelée** : Autre type de référence**Description référence du repère** : Au sol sur le socle béton au pied de la porte grillagée**Système altimétrique** : NGF IGN 1969 (système normal)**Altitude de la référence (en m)** : 30.110 m**Différence entre le niveau d'eau et la référence (en m)** : 2.160 m**Altitude calculée de l'eau (en m)** : 32.27

Vue de la laisse - SPC SMYL